
PODER EJECUTIVO

SECRETARIA DE COMUNICACIONES Y TRANSPORTES

PROGRAMA de Trabajo para la Transición a la Televisión Digital Terrestre (TDT).

Programa de Trabajo para la Transición a la Televisión Digital Terrestre (TDT)**INDICE****1. Marco normativo**

1.1 Marco jurídico relativo a la actividad del sector

2. Antecedentes

2.1 Experiencia Internacional

3. Diagnóstico

3.1 Conocimiento de la televisión digital

3.2 Penetración de la televisión digital

3.3 Precio de televisores en México

3.4 Producción nacional de televisores digitales en México

3.5 El medio ambiente

3.6 Ahorro en el consumo de energía

4. Alineación a las metas nacionales**5. Objetivos, estrategias y líneas de acción**

5.1 Objetivos

5.2 Estrategias y líneas de acción

5.3 Ejecución de las líneas de acción

5.4 Cronograma de ejecución

6. Indicadores**7. Glosario****8. Anexo. Cronograma de entregas por municipio****1. Marco normativo**

La Constitución Política de los Estados Unidos Mexicanos establece que todos los programas de la Administración Pública Federal deben alinearse al Plan Nacional de Desarrollo, el cual constituye el instrumento de política pública dentro del Sistema Nacional de Planeación Democrática para que México alcance su máximo potencial, con un incremento en el bienestar y la calidad de vida de su población.

El acceso democrático a la información que brinda la Televisión Digital Terrestre (TDT), favorece el desarrollo social, la igualdad de oportunidades entre la población, así como el acceso a la Sociedad de la Información y el Conocimiento. Por ello, este proceso de transición a la televisión digital constituye una prioridad del Gobierno Federal para que se lleve a cabo de una forma planificada y atendiendo a la población de escasos recursos que podría quedar excluida de estos beneficios.

El presente Programa de Trabajo contiene los objetivos, estrategias y líneas de acción que el Ejecutivo Federal emprenderá para completar la transición a la TDT, y así coadyuvar con el Instituto Federal de Telecomunicaciones (IFT) en el cese de las transmisiones de señales de televisión analógicas a más tardar el 31 de diciembre de 2015, en concordancia con las Metas Nacionales establecidas en el Plan Nacional de Desarrollo 2013-2018 y en el Programa Sectorial de Comunicaciones y Transportes 2013-2018, manteniendo en todo momento un enfoque social de atención prioritaria hacia la población de escasos recursos.

1.1 Marco jurídico relativo a la actividad del sector

Como iniciativa del Pacto por México, con la participación de las principales fuerzas políticas del país, el 11 de junio de 2013 se publicó en el Diario Oficial de la Federación (DOF) el Decreto por el que se reforman y adicionan diversas disposiciones de los artículos 6o., 7o., 27, 28, 73, 78, 94 y 105 de la Constitución Política de los Estados Unidos Mexicanos, en materia de telecomunicaciones (también conocido como la "Reforma de telecomunicaciones"), misma que, establece en su Artículo Quinto transitorio que "La transición digital terrestre culminará el 31 de diciembre de 2015. Los Poderes de la Unión estarán obligados a promover en el ámbito de sus competencias, la implementación de equipos receptores y decodificadores necesarios para la adopción de esta política de gobierno garantizando, a su vez, los recursos presupuestales que resulten necesarios. Los concesionarios y permisionarios están obligados a devolver, en cuanto culmine el proceso de transición a la televisión digital terrestre, las frecuencias que originalmente les fueron concedidas por el Estado, a fin de garantizar el uso eficiente del espectro radioeléctrico, la competencia y el uso óptimo de la banda de 700 MHz."

Asimismo, en su artículo Décimo Séptimo transitorio, la Reforma de telecomunicaciones señala que: "En el marco del Sistema Nacional de Planeación Democrática, el Ejecutivo Federal incluirá en el Plan Nacional de Desarrollo y en los programas sectoriales, institucionales y especiales conducentes (...) un programa de trabajo para dar cabal cumplimiento a la política para la transición a la Televisión Digital Terrestre y los recursos presupuestales necesarios para ello".

Además de la Reforma de telecomunicaciones como eje rector del proceso de transición a la TDT, deben considerarse los siguientes ordenamientos normativos en las materias que se indican:

En lo referente al estándar tecnológico y la política de TDT, el "Acuerdo por el que se adopta el estándar tecnológico digital terrestre y se establece la política para la transición a la televisión digital terrestre en México" (Acuerdo) publicado el 2 de julio de 2004 en el DOF. Este indica que es obligatorio para la TDT la adopción del estándar A/53 del Advanced Television System Committee (ATSC) ¹ y establece la necesidad de asignar temporalmente un canal adicional a los radiodifusores para realizar simultáneamente transmisiones digitales de la programación transmitida en el canal analógico.

Diversos ordenamientos que modifican el Acuerdo por el que se adopta el estándar tecnológico de televisión digital terrestre y se establece la política para la transición a la televisión digital terrestre en México, publicados en el DOF el 4 de mayo de 2012, 4 de abril de 2013, 1 de junio de 2013 y el 31 de julio de 2013", y en los cuales se establece como una primera fase la terminación de transmisiones analógicas en las ciudades de Tijuana, Baja California; Nuevo Laredo y Reynosa, Tamaulipas; entre otras.

La Norma Oficial Mexicana NOM-192-SCFI/SCTI-2013, publicada el 14 de octubre de 2013 en el DOF, la cual establece las especificaciones técnicas que deben cumplir los televisores y decodificadores que sean comercializados dentro del territorio nacional, y prohíbe a partir de enero de 2014 vender al público aquellos equipos que no cuenten con la capacidad de recibir, sintonizar y reproducir señales digitales de televisión abierta.

Finalmente, es importante señalar que de conformidad con el artículo 6o. Constitucional modificado mediante el Decreto por el que se reforman y adicionan diversas disposiciones de los artículos 6o., 7o., 27, 28, 73, 78, 94 y 105 de la Constitución Política de los Estados Unidos Mexicanos, en materia de telecomunicaciones, publicado el 11 de junio de 2013, 26 y 36 de la Ley Orgánica de la Administración Pública Federal, así como los artículos 2o. y 6o. del Reglamento Interior de la Secretaría de Comunicaciones y Transportes (SCT), le corresponde a esta dependencia la planeación de las políticas en términos de lo dispuesto por el Plan Nacional de Desarrollo y los programas correspondientes. En este orden de ideas, la SCT cuenta con facultades para promover la implementación de equipos receptores y decodificadores entre diversos sectores de la población para contribuir al logro de las metas planteadas por la política de transición a la TDT, cuidando en todo momento un enfoque social hacia la población vulnerable.

¹ Recomendación del Advanced Television Systems Committee: www.atsc.org

2. Antecedentes

La radiodifusión de señales de televisión es un servicio público de interés general, por lo que el Estado está obligado a garantizar que sea prestado en condiciones de competencia y calidad, brinde los beneficios de la cultura a toda la población, preservando la pluralidad y oportunidad de la información. Actualmente, este servicio está en proceso de cambio en todo el mundo hacia la utilización de la más moderna tecnología con la TDT.

La transición a la TDT tiene como objetivo central el **usuario**, ya que dicho proceso garantiza el acceso equitativo a servicios de telecomunicaciones de clase mundial. La TDT incide de forma directa en la calidad de audio y video, y servicios adicionales que recibe el usuario, así como a la posibilidad de acceder a servicios en línea. El usuario también se beneficia al incrementarse la competencia ya que cuenta con una mayor diversidad de contenidos y servicios, al asegurarse un uso óptimo del espectro para la prestación de servicios de banda ancha. Adicionalmente, la producción de equipos receptores en México contribuye a la generación de empleos e impulso a la cadena productiva.

La digitalización de las señales deriva en una mejor calidad de imagen (en alta definición) evitando, entre otros problemas, la imagen doble y la "nieve". La mejor calidad de sonido (alta fidelidad) se caracteriza por la ausencia de ruidos e interferencias, problemas que son comunes en la televisión analógica.

Asimismo, la TDT ofrece a los usuarios opciones adicionales como: elección de idioma, subtítulos, guía electrónica de programación, servicios interactivos, visión multi-cámara para acontecimientos deportivos y beneficios a personas con capacidades diferentes, entre muchos más. Estas ventajas se derivan de la posibilidad de procesar y comprimir datos digitales, lo que permite una utilización más eficiente de la capacidad de la red que con las señales analógicas.

A través de este formato, y la utilización de dispositivos con conectividad, también se puede acceder a diferentes servicios en línea como la realización de trámites administrativos, y la participación en concursos, encuestas y otros eventos similares. Con ello, se propicia la inclusión digital y el acceso de los usuarios a la Sociedad de la Información y el Conocimiento.

La TDT fomenta el sano desarrollo de la competencia en el mercado de la radiodifusión al establecerse la posibilidad técnica de asignar un mayor número de estaciones en una misma zona de cobertura. Con la TDT se pueden transmitir 4 o más canales digitales en el mismo espacio requerido para la transmisión de un canal analógico, lo cual incrementa la oferta de canales y las posibilidades de elección entre una programación más amplia y con contenidos diferentes.

La transición a la TDT también asegura el uso óptimo del espectro radioeléctrico. En la banda de 700 MHz se liberarían frecuencias aptas para desplegar redes de alta capacidad, con mayor cobertura y a un costo más bajo, lo cual redundará en mejores servicios de telecomunicaciones a precios más asequibles para los usuarios.

Finalmente, el hecho de que México sea uno de los mayores exportadores de televisores digitales en el mundo, significarán mayores ventas para los productores establecidos en el país. Estos factores contribuirán de forma notable al crecimiento económico y a la generación de empleos en los mercados de las tecnologías de la información y la comunicación.

2.1 Experiencia Internacional

El cese de las transmisiones de televisión analógica, denominado comúnmente como "apagón analógico", ya se ha llevado a cabo en diferentes partes del mundo. De acuerdo a las políticas establecidas para el caso, se han determinado diferentes plazos perentorios para la terminación de dichas transmisiones. Este proceso de transición ha incluido campañas informativas y de comunicación para que los concesionarios, permisionarios y el público en general tomen conciencia tanto de los beneficios de la digitalización, como de los riesgos de no realizar las acciones necesarias ante el "apagón" de las señales analógicas.

La mayoría de los países europeos ya concluyeron su transición, mientras que algunos países asiáticos y latinoamericanos se encuentran en proceso, tal y como se aprecia en el gráfico siguiente.

Los países que han logrado la transición a la TDT, han establecido una fecha "**límite**" para llevar a cabo el "apagón analógico". En México, esta fecha está prevista por la Reforma de telecomunicaciones para el 31 de diciembre de 2015.

Las estrategias seguidas en el mundo han sido diversas, desde la sola difusión a la población en general que deberán cambiar sus equipos receptores, como ocurrió en la mayoría de los países europeos, hasta apoyar con equipos a las familias de escasos recursos, como ocurrió en Estados Unidos.

Para capitalizar todos estos beneficios, se requiere transitar de la televisión analógica actualmente empleada en México, hacia la TDT, como ya se ha establecido y para ello, también es necesario que los concesionarios y permisionarios realicen inversiones para la actualización de los equipos de transmisión y producción, y que los usuarios cuenten con los equipos receptores digitales adecuados.

De no llevarse a cabo las acciones necesarias para una transición a la TDT de forma ordenada, se corre el riesgo de que una gran parte de la población no pueda recibir las señales de televisión después del "apagón analógico". Es por ello que la política del Gobierno Federal se orienta en torno a proteger a los más necesitados para lograr que esta transición sea exitosa.

PAÍSES QUE TRANSITARON Y ESTÁN EN PROCESO DE TRANSICIÓN A LA TDT.



* Sin Fecha de Apagón Analógico

Fuente: SCT, con base en información de los países y de mediatelecom policy&law.

3. Diagnóstico

La transición a la TDT es un proceso complejo que involucra una gran cantidad de actores y elementos que inciden en el éxito de esta transición, por lo que se requiere conocerlos para determinar las estrategias y líneas de acción a seguir. En este proceso juegan un papel importante el grado de conocimiento de la población en general sobre la TDT, la penetración de la televisión digital en los hogares, la digitalización de las radiodifusoras públicas y culturales², los precios de los equipos que deben adquirir los hogares y el abasto de equipos que reciben señales digitales. Asimismo, se debe evaluar la cantidad de chatarra electrónica que se generará y los riesgos para la salud.

3.1 Conocimiento de la televisión digital

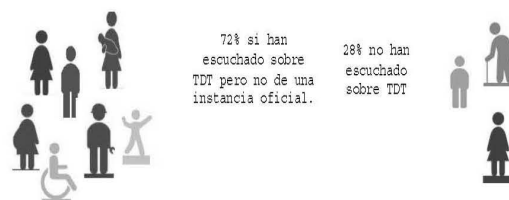
Para acelerar el proceso de conversión es importante que el público conozca y comprenda los beneficios que conlleva la transición a la TDT, lo que permitirá a los usuarios saber las diversas opciones y adquieran los equipos conforme a sus necesidades. De esta forma, existirán incentivos para cambiar voluntariamente sus televisores analógicos por digitales, o bien, adquirir algún decodificador que le permita recibir las señales digitales manteniendo su televisor analógico.

En México el desconocimiento de la televisión digital es alto entre la población, de conformidad con la Encuesta sobre la Penetración de Televisión Abierta en los Hogares realizada por el Instituto Nacional de Estadística y Geografía (INEGI) en 2012 y 2013 en 8 ciudades del norte del país, que es la región con mayor penetración de televisores digitales, el 28% de los encuestados declararon no haber escuchado sobre la televisión digital y en el caso de haber escuchado, declararon que sus fuentes de información no son instancias oficiales.

² Asegurar el nivel de digitalización de las radiodifusoras privadas corresponde al Instituto Federal de Telecomunicaciones.

Por lo anterior, se requiere la implementación de una campaña a nivel nacional de información sobre los beneficios de la transición a la TDT, las opciones de equipo con las que cuenta el usuario y las recomendaciones de compra. Asimismo, se requiere informar sobre la fecha que mandata la Reforma Constitucional para el cese de las transmisiones analógicas y su calendario de “apagones” regionales.

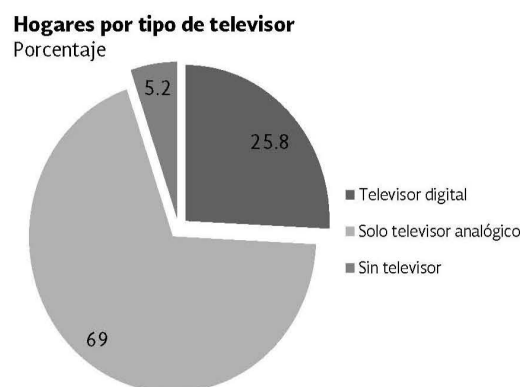
NIVEL DE CONOCIMIENTO DE LA TDT.



Fuente: SCT, con base en información de la Encuesta sobre la Penetración de Televisión Abierta en los Hogares del INEGI, 2012

3.2 Penetración de la televisión digital

De conformidad con el Módulo sobre el Uso de las Tecnologías de la Información en los Hogares (MODUTIH) que realizó el INEGI en 2013, de los 31 millones de hogares, el 25.8% cuentan con televisor digital, mientras que el 69% tienen solamente televisores analógicos. El 5.2% de los hogares no cuenta con televisor.



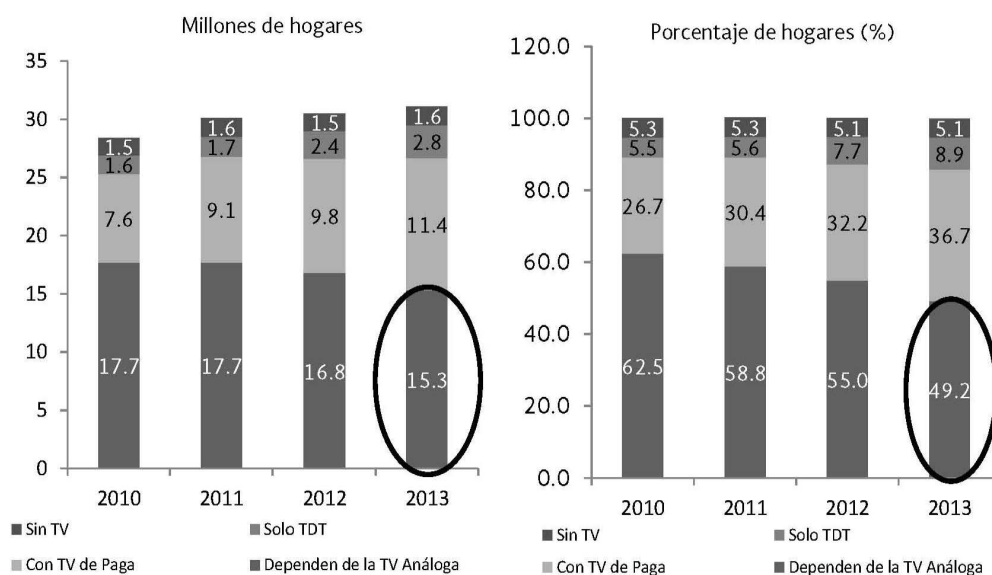
Fuente: INEGI, MODUTIH 2013.

Los niveles de penetración de la televisión digital, medida como el porcentaje de hogares con acceso a las señales de televisión digital, permiten determinar a la población que depende de la televisión analógica abierta, y ayudan a fijar las políticas públicas para atender a esta población y garantizar la continuidad del servicio. Como hogares con acceso a las señales de televisión digital consideramos aquellos que poseen televisor digital o cuentan con servicio de televisión de paga.

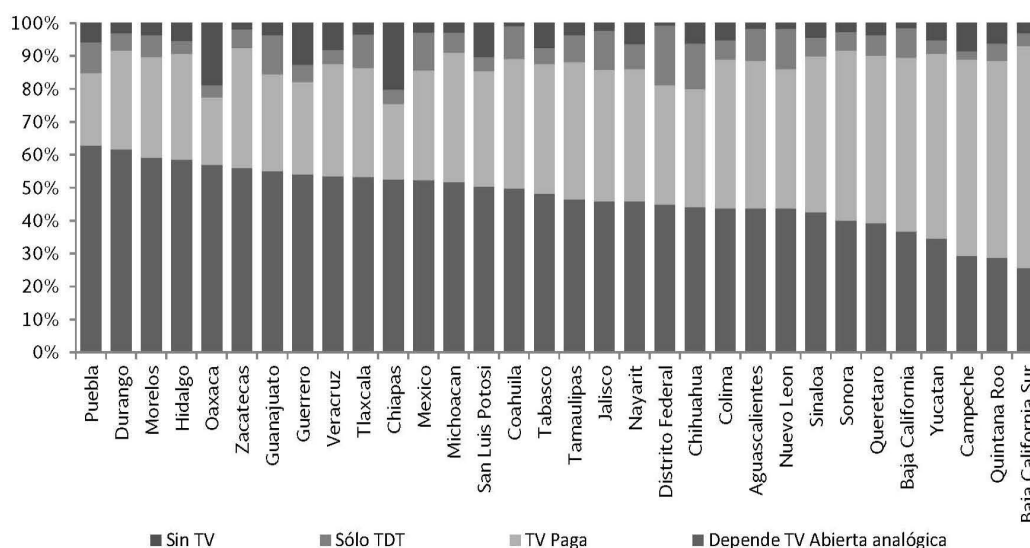
La penetración de la televisión de paga cobra relevancia en el proceso de transición, ya que los hogares que cuentan con una suscripción a este servicio no están en riesgo de dejar de recibir las señales de televisión abierta al momento de implementar el “apagón analógico”. Cabe señalar que casi la tercera parte (20 puntos porcentuales) del 69% de los hogares que sólo tienen televisor analógico, están suscritos a un sistema de televisión de paga.

De esta forma, de los 31.1 millones de hogares en México, 1.6 (5.2%) no cuentan con televisor, 2.8 (8.9%) cuentan con televisor digital y 11.4 (36.7%) cuentan con una suscripción al servicio de televisión de paga³, por lo que 15.3 (49.2%) millones de hogares dependen de la televisión abierta analógica.

³ El 45% de éstos no cuentan con televisor digital.

HOGARES QUE DEPENDEN DE LA TV ABIERTA ANALÓGICA

Fuente: SCT, con base en la encuesta MODUTIH 2010, 2011, 2012 Y 2013 del INEGI.

PORCENTAJE DE HOGARES QUE DEPENDEN DE LA TV ABIERTA ANALÓGICA POR ENTIDAD FEDERATIVA, 2013

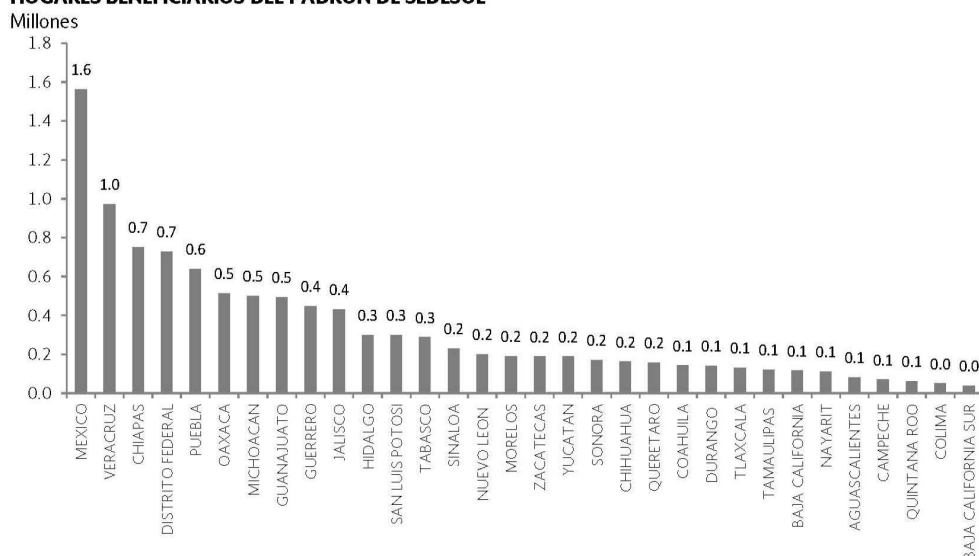
Fuente: SCT, con base en la encuesta MODUTIH 2013 del INEGI.

Las entidades federativas que dependen menos de la televisión analógica abierta corresponden a las que se encuentran en el norte, centro-occidente y península de Yucatán.

La mayoría de los 15.3 millones de hogares que dependen de la televisión analógica están ubicados en zonas de alta marginación. La baja penetración de los televisores digitales en estos hogares se debe principalmente a su bajo poder adquisitivo y a su limitado acceso a sistemas de financiamiento.

En este contexto, es donde resulta crítico atender al sector de la sociedad más necesitada a través de un programa de cobertura social. La Secretaría de Desarrollo Social (SEDESOL), dependencia especializada en atender a la población de escasos recursos⁴, cuenta con un padrón de alrededor de 12.6 millones de hogares y que en su mayoría dependen de la televisión abierta analógica.

⁴ Hogares únicos empadronados en los diversos programas de SEDESOL. Esto es, en caso de que el hogar cuente con varios beneficiarios o programas, sólo se consideró como un hogar.

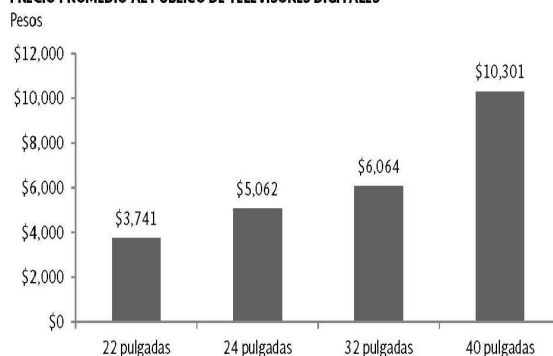
HOGARES BENEFICIARIOS DEL PADRÓN DE SEDESOL

Fuente: SCT, con base en información de la Secretaría de Desarrollo Social 2014.

Las entidades federativas con mayor número de hogares únicas empadronadas por SEDESOL son el Estado de México, Veracruz, Chiapas, Distrito Federal, Puebla, Oaxaca, Guerrero y Michoacán.

3.3 Precio de televisores en México

El valor de los televisores llega a representar una importante proporción de los ingresos mensuales de la población de escasos recursos, no obstante que en los últimos cinco años sus precios se redujeron en 8% acumulado. De acuerdo con un levantamiento de precios realizado por la Procuraduría Federal del Consumidor (PROFECO) en el segundo semestre de 2013, los precios de los televisores digitales más baratos, de 22 pulgadas, en promedio son equivalentes a 59 días de salarios mínimos, y éstos llegan a representar hasta 163 días de salario mínimo para televisores de 40 pulgadas⁵.

PRECIO PROMEDIO AL PÚBLICO DE TELEVISORES DIGITALES

Fuente: SCT, con base en información de la Procuraduría Federal del consumidor, Diciembre 2013.

3.4 Producción nacional de televisores digitales en México

En 2012 la industria electrónica nacional representó el 4.4% del Producto Interno Bruto y el 23.6% de las exportaciones manufactureras, generando 251 mil empleos directos. Entre los principales productos de esta industria se encuentran los televisores de alta tecnología (con pantalla plana de cristal líquido "LCD", plasma "PDP" y luz orgánica "DLP"), teléfonos celulares, equipo de cómputo y decodificadores (set top boxes).

El proceso de digitalización de la radiodifusión en el mundo ha propiciado que la producción de televisores digitales en México haya desplazado a la de televisores analógicos (CRT), representando actualmente el 97% del total de la producción. La producción anual de televisores digitales pasó de 546 mil en 2003 a más de 38.4 millones de unidades en 2012. Estos montos nos indican una alta capacidad de producción de la industria nacional.

⁵ Los precios no distinguen funcionalidades del televisor (3D, Smart, puertos de entrada, resolución, reproducción multimedia, etc...)

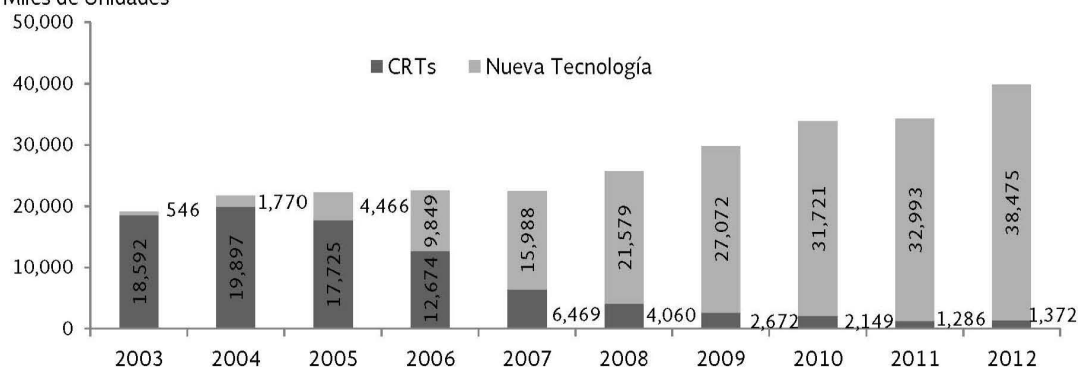
En México hay tres centros industriales que se dedican a la producción de televisores localizados en Tijuana/Mexicali, Baja California; Ciudad Juárez, Chihuahua y Reynosa, Tamaulipas.

México es el segundo exportador de televisores digitales a nivel mundial. Las exportaciones de televisores digitales en 2012 ascendieron a 14,612 millones de dólares y en el periodo enero - octubre de 2013, fueron de 11,107 millones de dólares. Lo anterior refleja el nivel competitivo que México representa a nivel internacional en esta industria.

Dado que la industria de producción de televisores en nuestro país cuenta con la experiencia, tecnología y competitividad, es de considerarse que ésta coadyuve a las metas y compromisos de la transición a la televisión digital terrestre.

PRODUCCIÓN DE TELEVISORES DIGITALES

Miles de Unidades



Fuente: SCT, con base en información de la Secretaría de Economía/ DGIPAT con información de la empresas fabricantes.

3.5 El medio ambiente

Como parte del proceso de transición a la TDT millones de televisores analógicos dejarán de utilizarse, convirtiéndose así en residuos electrónicos. Los televisores analógicos están contruidos con tecnología de tubo de rayos catódicos (CRT por sus siglas en ingles) y algunos de sus componentes contienen materiales tóxicos como el Pb, Cd y retardantes de flama bromados, los cuales pueden dañar el medio ambiente si éstos no son acopiados y confinados adecuadamente, mientras que otros de sus componentes como los plásticos y vidrio tienen un alto potencial de reciclaje.

El correcto manejo, desensamble parcial o total y reciclaje de los televisores analógicos al final de su vida útil es de suma importancia para evitar impactos negativos al medio ambiente (sitios de abandono de estos residuos) y a la salud humana de los grupos expuestos (trabajadores sin medidas de seguridad industrial)

Por ello se deben tomar acciones que aseguren que los "residuos electrónicos" que se generen en el proceso de transición a la TDT tengan un manejo y un destino final ambientalmente correctos.

3.6 Ahorro en el consumo de energía

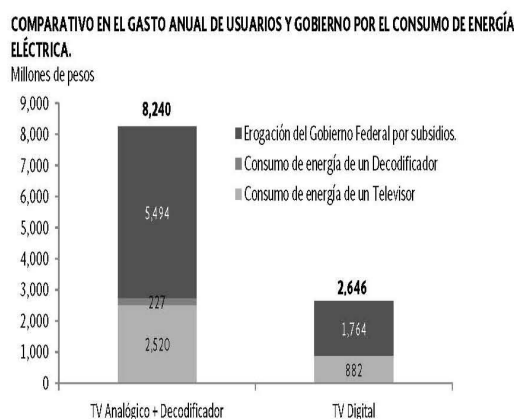
La evolución tecnológica, el cambio en los hábitos de consumo y las preferencias de los usuarios, contribuyen a que el proceso de transición a la TDT pueda ser considerado también como una estrategia en el ahorro de consumo de energía eléctrica dado que al sustituir los televisores analógicos por televisores digitales se contribuye a la reducción de efectos ambientales negativos, la optimización del uso de la energía eléctrica y la generación de impactos positivos en el gasto del Gobierno por concepto de subsidios a la tarifa de energía eléctrica.

Con base en información de la Comisión Nacional para el Uso Eficiente de la Energía (CONUEE) sobre el consumo promedio por energía por televisor, el impacto que genera la transición a la TDT de 12.6 millones de hogares, es una reducción de más del 60% en el consumo de electricidad por televisor de 21 pulgadas, es decir, una reducción de 1,600 millones de kilowatts hora o 1.3 veces la energía que se economiza en el horario de verano.

Al cambiar su televisor analógico por un televisor digital, las familias tendrán ahorros económicos anuales del orden de 1,638 millones de pesos al año y el Gobierno Federal dejará de erogar al año 3,276 millones de pesos por concepto de subsidios. Considerando un horizonte de vida útil de un televisor (10 años), nos lleva a ahorros que ascienden a más de 30,000 millones de pesos⁶.

En caso contrario, si el Gobierno Federal entregara decodificadores, se enfrentaría a un incremento anual en el consumo de energía de los televisores analógicos de 21 pulgadas del 9%, es decir 18 kWh/año adicionales al consumo actual de un televisor (200 kWh/año), lo que traducido a términos monetarios por los 12.6 millones de beneficiarios del proceso de TDT, corresponde a un incremento de alrededor de \$227 millones sobre el consumo actual (\$2,520 millones) que los beneficiarios ya erogan por el consumo de energía, asimismo el Estado vería incrementado su gasto (\$5,040 millones) por concepto de subsidios en \$454 millones de pesos en la tarifa de energía eléctrica.

Considerando el gasto en el consumo de energía de 12.6 millones de beneficiarios se tiene el siguiente comparativo:



Fuente: SCT, con base en información de CONUEE.

En la tabla anterior se observa, que una política de entrega de televisores digitales genera ahorros económicos, tanto para los usuarios finales como para el Estado, de aproximadamente \$5,600 millones por año.

Esta medida también considera un efecto para el medio ambiente, dado que con el ahorro en el consumo de energía mencionado, se evitará la emisión de gases de efecto invernadero equivalente a lo que producen 324 mil autos en un año.

4. Alineación a las metas nacionales

Los objetivos del Programa de Trabajo para la transición a la TDT están alineados de la siguiente manera a las metas nacionales descritas en el Plan Nacional de Desarrollo, así como el Programa Sectorial de Comunicaciones y Transportes 2013-2018:

Alineación al PND del Objetivo 4

Meta Nacional	Objetivo de la Meta Nacional	Estrategia(s) del Objetivo de la Meta Nacional	Objetivo del Programa Sectorial SCT	Objetivo del Programa de Trabajo
2. México Incluyente	2.1 Garantizar el ejercicio efectivo de los derechos sociales para toda la población	1.1.2 Fortalecer el desarrollo de capacidades en los hogares con carencias para contribuir a mejorar su calidad de vida e incrementar su capacidad productiva		Promover la inclusión digital entre la población de escasos recursos

⁶ Se considera una tasa de descuento social de 12% conforme a los lineamientos para la evaluación de proyectos sociales de la SHCP.

Meta Nacional	Objetivo de la Meta Nacional	Estrategia(s) del Objetivo de la Meta Nacional	Objetivo del Programa Sectorial SCT	Objetivo del Programa de Trabajo
4. México Próspero	4.4 Impulsar y orientar un crecimiento verde incluyente y facilitador que preserve nuestro patrimonio natural al mismo tiempo que genere riqueza, competitividad y empleo	4.4.3 Fortalecer la política nacional de cambio climático y cuidado del medio ambiente para transitar hacia una economía competitiva, sustentable, resiliente y de bajo carbono 4.4.4 Proteger el patrimonio natural		Proteger el medio ambiente de los desechos producto de la transición a la televisión digital terrestre.
	4.5. Democratizar el acceso a servicios de telecomunicaciones	4.5.1 Impulsar el desarrollo e innovación tecnológica de las telecomunicaciones que amplíe la cobertura y accesibilidad para impulsar mejores servicios y promover la competencia, buscando la reducción de costos y la eficiencia de las comunicaciones	4. Ampliar la cobertura y el acceso a mejores servicios de comunicaciones en condiciones de competencia	Promover la implementación de equipos receptores y decodificadores para la adopción de la televisión digital terrestre y el uso de las tecnologías de la información y la comunicación.

5. Objetivos, estrategias y líneas de acción

El presente Capítulo describe los objetivos, estrategias y líneas de acción que el Programa de Trabajo para la Transición a la Televisión Digital Terrestre propone para alcanzar las Metas Nacionales y los objetivos marcados por el Plan Nacional de Desarrollo 2013-2018 y el Programa Sectorial de Comunicaciones y Transportes 2013-2018.

Los objetivos de este programa describen los motivos fundamentales de las acciones del Sector Comunicaciones, para cada objetivo se definen estrategias. Las estrategias hacen referencia al conjunto de acciones que se van a realizar para cumplir con los objetivos. Finalmente, las líneas de acción puntualizan de manera concreta cómo el Gobierno de la República en materia de Comunicaciones se propone alcanzar la Meta Nacional (México Incluyente y México Próspero).

5.1 Objetivos

Objetivo 1: Promover la implementación de equipos receptores y decodificadores para la adopción de la televisión digital terrestre y el uso de las tecnologías de la información y la comunicación.

Descripción del objetivo: La Reforma Constitucional mandata que a más tardar el 31 de diciembre de 2015 deberán haberse apagado la totalidad de las señales analógicas de televisión radiodifundida del país, para lo cual los Poderes del Unión están obligados a promover, en el ámbito de sus competencias, la implementación de equipos receptores y decodificadores necesarios para la adopción de esta política de gobierno.

La implementación de equipos receptores requiere una intensa campaña para informar a los usuarios de los beneficios de la transición a la TDT, así como de la necesidad de que cambien o adecúen sus equipos receptores, ya sea adquiriendo un nuevo televisor o un decodificador. En este sentido, se considera necesaria que la campaña, por una parte, esté dirigida a los estratos socioeconómicos que cuentan con el poder adquisitivo suficiente para cambiar sus equipos receptores y que tienen acceso a sistemas de financiamiento. Para ello, será necesario promover temporadas de descuentos en equipos receptores durante el proceso de transición, garantizando su adecuado abasto.

Por la otra, atienda a la población de escasos recursos que no cuenta con los medios económicos suficientes para cambiar o actualizar sus equipos receptores. En este sentido, resulta necesario que el Estado genere un programa de cobertura social para adquirir televisores digitales y dotar a estos segmentos de la población con los equipos receptores adecuados.

Adicionalmente, y a fin de que la población cuente con la información posible, se requiere contar con "Ventanillas de atención a los usuarios" durante y después de los apagones.

Objetivo 2: Proteger al medio ambiente de los impactos negativos que pudieran ocasionar el manejo y destino final inadecuados de los televisores analógicos desechados producto de la transición a la televisión digital terrestre y la reducción de efectos ambientales derivado de los ahorros en el consumo de energía.

Descripción del objetivo: El proceso de transición a la TDT ocasionará que millones de televisores analógicos dejen de utilizarse, convirtiéndose en basura electrónica. Algunos componentes de los televisores analógicos contienen químicos que pueden dañar el medio ambiente si éstos no son acopiados y confinados adecuadamente, mientras que otros como los plásticos y vidrios pueden reciclarse. Por ello el Estado debe tomar acciones para que la “chatarra electrónica” que se generará en el proceso de transición a la TDT sea acopiada y confinada adecuadamente, y en su caso, entren a un proceso de reciclado.

Asimismo, con esta medida también se generan beneficios al medio ambiente derivado de los ahorros en el consumo de energía atribuidos al cambio tecnológico.

5.2 Estrategias y líneas de acción

Objetivo 1: Promover la implementación de equipos receptores y decodificadores para la adopción de la televisión digital terrestre y el uso de las tecnologías de la información y la comunicación.

Estrategia 1.1: Informar a la población sobre los beneficios de la transición a la televisión digital terrestre para que voluntariamente cambien o actualicen sus equipos receptores.

Líneas de acción:

- Realizar una campaña nacional de información sobre la política de la transición a la televisión digital terrestre, así como de las acciones que debe tomar la población en general ante el “apagón” analógico.
- Promover el adecuado abasto de equipos receptores y decodificadores en el país.
- Vigilar que no se comercialicen televisores analógicos.

Estrategia 1.2: Implementar mecanismos para que los hogares de escasos recursos cuenten con equipos receptores de señales de televisión digital terrestre.

Líneas de acción:

- Implementar un programa de cobertura social para dotar de televisores digitales a los hogares de escasos recursos.
- Integrar un padrón que identifique a los hogares de beneficiarios del programa de cobertura social.

Estrategia 1.3: Fomentar el uso de las tecnologías de la información y la comunicación entre los beneficiarios de equipos receptores.

Líneas de acción:

- Asegurar que los equipos receptores que se entreguen a los beneficiarios estén habilitados para acceder a Internet, mediante la utilización de un dispositivo con conectividad.
- Acordar con los concesionarios de telecomunicaciones programas de cobertura social que consideren condiciones de servicio de conectividad y precios más favorables para la población de escasos recursos.
- Desarrollar aplicaciones de educación y productividad en las plataformas operativas de los equipos receptores.

Estrategia 1.4: Promover la producción de televisores digitales y decodificadores.

Líneas de acción:

- Establecer incentivos para los productores de televisores digitales y decodificadores.

Estrategia 1.5: Mantener una estrecha comunicación con el Instituto Federal de Telecomunicaciones en el proceso de transición a la televisión digital terrestre.

Líneas de acción:

- Establecer los mecanismos de coordinación con dependencias, entidades y el Instituto Federal de Telecomunicaciones para alcanzar la transición a la televisión digital terrestre.

Objetivo 2: Proteger al medio ambiente de los impactos negativos que pudieran ocasionar el manejo y destino final inadecuados de los televisores analógicos desechados producto de la transición a la televisión digital terrestre y la reducción de efectos ambientales derivado de los ahorros en el consumo de energía.

Estrategia 2.1 Asegurar el manejo y destino final ambientalmente correctos de los televisores analógicos desechados.

Líneas de acción:

- Establecer un plan de manejo para los televisores analógicos desechados producto de la transición a la TDT que considere el acopio y reciclaje.

5.3 Ejecución de las líneas de acción

Para la ejecución de las líneas de acción contenidas en el presente Programa de Trabajo para la Transición a la Televisión Digital Terrestre, la Secretaría de Comunicaciones y Transportes solicitará la cooperación técnico-administrativa de la Secretaría de Desarrollo Social, la Secretaría de Medio Ambiente y Recursos Naturales, la Secretaría de Economía, la Secretaría de Hacienda y Crédito Público, el Instituto Federal de Telecomunicaciones y/o cualquier otra dependencia o entidad de la Administración Pública Federal que pudiese verse involucrada en el mismo, para lo cual se establecerán los mecanismos de colaboración en cuyo contenido se especificarán los compromisos adoptados por cada una de las partes a fin de que se dé cabal cumplimiento a la política de transición a la TDT en el territorio nacional a más tardar el 31 de diciembre de 2015.

A continuación se presentan las dependencias vinculadas en la ejecución de las líneas de acción establecidas en el presente Programa de Trabajo.

Objetivo	Estrategia	Líneas de Acción	SCT	SHCP	ECONOMIA	SEDESOL	SEMARNAT
1	1.1	Realizar una campaña nacional de información sobre la política de la transición a la televisión digital terrestre, así como de las acciones que debe tomar la población en general ante el "apagón" analógico	♦			♦	
1	1.1	Promover el adecuado abasto de equipos receptores y decodificadores en el país	♦		♦		
1	1.1	Vigilar que no se comercialicen televisores analógicos	♦		♦		
1	1.2	Implementar un programa de cobertura social para dotar de televisores digitales a los hogares de escasos recursos	♦			♦	
1	1.2	Integrar un padrón que identifique a los hogares beneficiarios del programa de cobertura social	♦			♦	
1	1.3	Asegurar que los equipos receptores que se entreguen a los beneficiarios estén habilitados para acceder a Internet, mediante la utilización de un dispositivo con conectividad	♦				
1	1.3	Acordar con los concesionarios de telecomunicaciones programas de cobertura social que consideren condiciones de servicio de conectividad y precios más favorables para la población de escasos recursos	♦				
1	1.3	Desarrollar aplicaciones de educación y productividad en las plataformas operativas de los equipos receptores 1/	♦				
1	1.4	Promover la producción en territorio nacional de televisores digitales y decodificadores	♦	♦	♦		
1	1.5	Establecer los mecanismos de coordinación con dependencias, entidades y el Instituto Federal de Telecomunicaciones para alcanzar la transición a la televisión digital terrestre.	♦				
2	2.1	Establecer un plan de manejo para los televisores analógicos desechados producto de la transición a la TDT que considere el acopio y reciclaje	♦				♦

5.4 Cronograma de ejecución

La fijación de un cronograma para la instrumentación de las líneas de acción son factores determinantes. Cuanto antes comience el proceso de conversión y cuanto más corto sea el periodo de transición, antes se harán notar los beneficios de la TDT.

A continuación se presentan el cronograma de ejecución de cada una de las líneas de acción.

Se prevé que después del cese de las transmisiones analógicas, permanezca abierta una ventanilla para atender a beneficiarios que no pudieron acudir a recoger sus televisores.

CRONOGRAMA DE EJECUCIÓN

	ene-14	feb-14	mar-14	abr-14	may-14	jun-14	ago-14	sep-14	oct-14	nov-14	dic-14	ene-15	feb-15	mar-15	abr-15	may-15	jun-15	ago-15	sep-15	oct-15	nov-15	dic-15	ene-16	feb-16	mar-16	abr-16	may-16	jun-16
Integrar un padrón que identifique a las viviendas de escasos recursos de los diversos programas de cobertura social de la SEDESOL para que sean beneficiarios de la política de transición a la TDT																												
Realizar una campaña nacional de información sobre la política de la transición a la TDT, así como de las acciones que debe tomar la población en general ante el "apagón analógico"																												
Promover el adecuado abasto de equipos receptores y decodificadores en el país.																												
Vigilar que no se comercialicen televisores analógicos.																												
Implementar un programa de cobertura social para dotar de televisores digitales a los hogares de escasos recursos.																												
Asegurar que los equipos receptores que se entreguen a los beneficiarios estén habilitados para acceder a Internet, mediante la utilización de un dispositivo con conectividad.																												
Acordar con los concesionarios de telecomunicaciones programas de cobertura social que consideren condiciones de servicio de conectividad y precios más favorables para la población de escasos recursos.																												
Desarrollar aplicaciones de educación y productividad en las plataformas operativas de los equipos receptores.																												
Promover la producción en territorio nacional de televisores digitales y decodificadores.																												
Establecer los mecanismos de coordinación con dependencias, entidades y el Instituto Federal de Telecomunicaciones para alcanzar la transición a la televisión digital terrestre.																												
Establecer un plan de manejo para los televisores analógicos desechados producto de la transición a la TDT que considere el acopio y reciclaje.																												

Fuente: Elaboración Propia

Asimismo, el calendario de entregas de equipos está en función de las áreas de servicio de las señales radiodifundidas proporcionadas por el Instituto Federal de Telecomunicaciones, así como de la disponibilidad de recursos presupuestarios, bajo el siguiente esquema:

Región	Fecha de inicio	Porcentaje acumulado de beneficiarios
Frontera Noreste	Mayo-2014	1.0%
Frontera Norte	Agosto-2014	2.2%
Noreste	Agosto-2014	4.1%
La Laguna	Agosto-2014	5.1%
Occidente-Bajío	Agosto-2014	24.1%
Centro	Enero-2015	54.8%
Resto del país	Agosto-2015	100.0%

El detalle por municipio de cada región se encuentra en el anexo del presente documento.

El cronograma de entregas podrá ser modificado con base en la experiencia recibida durante la ejecución del programa, la suficiencia presupuestal, así como a las condiciones meteorológicas, de infraestructura de acceso a las localidades, de seguridad y sociales que se presenten.

6. Indicadores

Los indicadores que se presentan en este capítulo servirán para determinar los valores que medirán la acción del Ejecutivo Federal en materia de la transición a la TDT. En caso de no lograrse algunas de las metas propuestas en el Programa, se plantearán medidas correctivas para propiciar el cumplimiento de las mismas.

El comportamiento de los indicadores no depende únicamente de las acciones que lleve a cabo el Sector, sino que también se ven afectados por factores externos tales como las acciones u omisiones de agentes ajenos al Ejecutivo Federal, los efectos de los ciclos económicos internacionales, así como por errores en la precisión de su medición. Por lo que, el seguimiento en el cumplimiento de estos indicadores tomará en cuenta éstas y otras variables.

Tal como lo establece el Plan Nacional de Desarrollo 2013-2018, el Sector Comunicaciones y Transportes dará seguimiento, con base en los indicadores presentados en este Programa de Trabajo, a los resultados de las acciones del Sector en relación con el Plan Nacional de Desarrollo 2013-2018 y con los programas a su cargo, e informará al respecto a la Secretaría de Hacienda y Crédito Público, con el propósito de que el Presidente de la República informe al Honorable Congreso de la Unión los resultados de su ejecución, de acuerdo a las disposiciones de la Constitución Política de los Estados Unidos Mexicanos y la Ley de Planeación.

Objetivo 1: Promover la implementación de equipos receptores y decodificadores para la adopción de la televisión digital terrestre y el uso de las tecnologías de la información y la comunicación.

Elemento	Características
Indicador:	Porcentaje de hogares de escasos recursos con acceso a la TDT
Objetivo sectorial:	Ampliar la cobertura y el acceso a mejores servicios de comunicaciones en condiciones de competencia.
Descripción general:	Con este indicador se medirá el porcentaje de hogares de escasos recursos que cuentan con acceso a la TDT.
Observaciones:	Los hogares de escasos recursos son los que la Secretaría de Desarrollo Social determine en su padrón.
Periodicidad:	Trimestral
Fuente:	Secretaría de Comunicaciones y Transportes y Secretaría de Desarrollo Social
Referencias adicionales:	Subsecretaría de Comunicaciones
Línea base: Enero de 2013	
0%	
Meta: Diciembre de 2015	
90%	

Objetivo 2: Proteger el medio ambiente de los desechos producto de la transición a la televisión digital terrestre.

Elemento	Características
Indicador:	Porcentaje televisores analógicos debidamente acopiados y confinados
Objetivo del PND 2013-2018:	Impulsar y orientar un crecimiento verde incluyente y facilitador que preserve nuestro patrimonio natural al mismo tiempo que genere riqueza, competitividad y empleo. <ul style="list-style-type: none"> Fortalecer la política nacional de cambio climático y cuidado al medio ambiente para transitar hacia una economía competitiva, sustentable, resiliente y de bajo carbono. Lograr un manejo integral de residuos sólidos y peligrosos, que incluya el aprovechamiento de los materiales que resulten y minimice los riesgos a la población y al medio ambiente.
Descripción general:	Con este indicador se medirá el grado de confinamiento y reciclaje de los materiales provenientes de los televisores analógicos, como porcentaje del total de televisores entregados.
Observaciones:	
Periodicidad:	Trimestral
Fuente:	Secretaría de Medio Ambiente y Recursos Naturales.
Referencias adicionales:	
Línea base 2013	
0%	
Meta 2015	
70%	

7. Glosario

Acceso universal	Disponibilidad general, a una distancia razonable y a precios asequibles, de los servicios de telecomunicaciones, para toda persona. Incluye los servicios de voz y de acceso a Internet de banda ancha.
Banda ancha	Acceso de alta capacidad que permite ofrecer diversos servicios convergentes a través de infraestructura de red fiable, con independencia de las tecnologías empleadas, cuyos parámetros serán actualizados por el Instituto periódicamente.
Concesión	Acto jurídico administrativo por el que el Estado otorga a un particular el derecho a explotar bienes del dominio nacional o prestar un servicio público.
CONUEE	Comisión Nacional para el Uso Eficiente de la Energía
CRT	Tubo de Rayos Catódicos
Desarrollo sustentable	Proceso evaluable mediante criterios e indicadores del carácter ambiental, económico y social que tiende a mejorar la calidad de vida y la productividad de las personas, que se funda en medidas apropiadas de preservación del equilibrio ecológico, protección del ambiente y aprovechamiento de recursos naturales, de manera que no se comprometa la satisfacción de las necesidades de las generaciones futuras.
IFT	Instituto Federal de Telecomunicaciones
INEGI	Instituto Nacional de Estadística y Geografía
MHz:	Megahertz, medida de frecuencia equivalente a un millón de Hertz.
MODUTIH	Módulo sobre Disponibilidad y Uso de las Tecnologías de la Información en los Hogares
OCDE	Organización para la Cooperación y el Desarrollo Económicos
PIB	Producto Interno Bruto
PND	Plan Nacional de Desarrollo
Servicios de telecomunicaciones:	Provisión de toda emisión, transmisión o recepción de signos, señales, escritos, imágenes, voz, sonidos o información de cualquier naturaleza que se efectúa a través de hilos, radioelectricidad, medios ópticos, físicos u otros sistemas electromagnéticos.
TDT	Televisión Digital Terrestre

8. Anexo. Cronograma de entregas por municipio.

Región	Fecha inicio	Municipios (Clave INEGI, Municipio, Entidad Federativa)		Porcentaje	Acumulado
Frontera Noreste	May-2014	05013	HIDALGO	COAHUILA	1.0% 1.0%
		19005	ANAHUAC	NUEVO LEON	
		28014	GUERRERO	TAMAULIPAS	
		28027	NUEVO LAREDO	TAMAULIPAS	
		19013	CHINA	NUEVO LEON	
		19015	DOCTOR COSS	NUEVO LEON	
		19020	GENERAL BRAVO	NUEVO LEON	
		28007	CAMARGO	TAMAULIPAS	
		28015	GUSTAVO DIAZ ORDAZ	TAMAULIPAS	
		28022	MATAMOROS	TAMAULIPAS	
		28023	MENDEZ	TAMAULIPAS	
		28024	MIER	TAMAULIPAS	
		28025	MIGUEL ALEMAN	TAMAULIPAS	
		28032	REYNOSA	TAMAULIPAS	
		28033	RIO BRAVO	TAMAULIPAS	
		28035	SAN FERNANDO	TAMAULIPAS	
		28040	VALLE HERMOSO	TAMAULIPAS	

Región	Fecha inicio	Municipios (Clave INEGI, Municipio, Entidad Federativa)		Porcentaje	Acumulado
Frontera Norte	Ago-2014	02001	ENSENADA	BAJA CALIFORNIA	1.2% 2.2%
		02002	MEXICALI	BAJA CALIFORNIA	
		02003	TECATE	BAJA CALIFORNIA	
		03002	MULEGE	BAJA CALIFORNIA SUR	
		26055	SAN LUIS RIO COLORADO	SONORA	
		08001	AHUMADA	CHIHUAHUA	
		08005	ASCENSION	CHIHUAHUA	
		08010	BUENAVENTURA	CHIHUAHUA	
		08028	GUADALUPE	CHIHUAHUA	
		08037	JUAREZ	CHIHUAHUA	
		08050	NUEVO CASAS GRANDES	CHIHUAHUA	
		08053	PRAXEDIS G. GUERRERO	CHIHUAHUA	
Noreste	Ago-2014	05004	ARTEAGA	COAHUILA	1.9% 4.1%
		05027	RAMOS ARIZPE	COAHUILA	
		19001	ABASOLO	NUEVO LEON	
		19002	AGUALEGUAS	NUEVO LEON	
		19003	LOS ALDAMAS	NUEVO LEON	
		19004	ALLENDE	NUEVO LEON	
		19006	APODACA	NUEVO LEON	
		19008	BUSTAMANTE	NUEVO LEON	
		19009	CADEREYTA JIMENEZ	NUEVO LEON	
		19010	EL CARMEN	NUEVO LEON	
		19011	CERRALVO	NUEVO LEON	
		19012	CIENEGA DE FLORES	NUEVO LEON	
		19016	DOCTOR GONZALEZ	NUEVO LEON	
		19018	GARCIA	NUEVO LEON	
		19019	SAN PEDRO GARZA GARCIA	NUEVO LEON	
		19021	GENERAL ESCOBEDO	NUEVO LEON	
		19022	GENERAL TERAN	NUEVO LEON	
		19023	GENERAL TREVIÑO	NUEVO LEON	
		19025	GENERAL ZUAZUA	NUEVO LEON	
		19026	GUADALUPE	NUEVO LEON	
		19027	LOS HERRERAS	NUEVO LEON	
		19028	HIGUERAS	NUEVO LEON	
		19029	HUALAHUISES	NUEVO LEON	
		19030	ITURBIDE	NUEVO LEON	
		19031	JUAREZ	NUEVO LEON	
		19032	LAMPAZOS DE NARANJO	NUEVO LEON	
		19033	LINARES	NUEVO LEON	
		19034	MARIN	NUEVO LEON	
		19035	MELCHOR OCAMPO	NUEVO LEON	
		19037	MINA	NUEVO LEON	
		19038	MONTEMORELOS	NUEVO LEON	
		19039	MONTERREY	NUEVO LEON	
		19040	PARAS	NUEVO LEON	
		19041	PESQUERIA	NUEVO LEON	
		19042	LOS RAMONES	NUEVO LEON	
		19043	RAYONES	NUEVO LEON	
		19044	SABINAS HIDALGO	NUEVO LEON	

Región	Fecha inicio	Municipios (Clave INEGI, Municipio, Entidad Federativa)		Porcentaje	Acumulado	
La Laguna	Ago-2014	19045	SALINAS VICTORIA	NUEVO LEON	0.9%	5.1%
		19046	SAN NICOLAS DE LOS GARZA	NUEVO LEON		
		19047	HIDALGO	NUEVO LEON		
		19048	SANTA CATARINA	NUEVO LEON		
		19049	SANTIAGO	NUEVO LEON		
		19050	VALLECILLO	NUEVO LEON		
		19051	VILLALDAMA	NUEVO LEON		
		28005	BURGOS	TAMAULIPAS		
		28010	CRUILLAS	TAMAULIPAS		
		28016	HIDALGO	TAMAULIPAS		
		28020	MAINERO	TAMAULIPAS		
		28034	SAN CARLOS	TAMAULIPAS		
		28036	SAN NICOLAS	TAMAULIPAS		
		28042	VILLAGRAN	TAMAULIPAS		
		05009	FRANCISCO I. MADERO	COAHUILA		
		05017	MATAMOROS	COAHUILA		
		05024	PARRAS	COAHUILA		
		05033	SAN PEDRO	COAHUILA		
		05035	TORREON	COAHUILA		
		05036	VIESCA	COAHUILA		
		10004	CUENCAME	DURANGO		
		10006	GENERAL SIMON BOLIVAR	DURANGO		
		10007	GOMEZ PALACIO	DURANGO		
		10012	LERDO	DURANGO		
		10013	MAPIMI	DURANGO		
		10036	TLAHUALILO	DURANGO		
Occidente-Bajío	Ago-2014	01003	CALVILLO	AGUASCALIENTES	19.0%	24.1%
		11008	MANUEL DOBLADO	GUANAJUATO		
		11012	CUERAMARO	GUANAJUATO		
		11020	LEON	GUANAJUATO		
		11023	PENJAMO	GUANAJUATO		
		11025	PURISIMA DEL RINCON	GUANAJUATO		
		11030	SAN FELIPE	GUANAJUATO		
		11046	YURIRIA	GUANAJUATO		
		14001	ACATIC	JALISCO		
		14002	ACATLAN DE JUAREZ	JALISCO		
14003	AHUALULCO DE MERCADO	JALISCO				
14004	AMACUECA	JALISCO				
14005	AMATITAN	JALISCO				
14006	AMECA	JALISCO				
14007	SAN JUANITO DE ESCOBEDO	JALISCO				
14008	ARANDAS	JALISCO				
14009	EL ARENAL	JALISCO				
14010	ATEMAJAC DE BRIZUELA	JALISCO				
14011	ATENGO	JALISCO				
14013	ATOTONILCO EL ALTO	JALISCO				
14014	ATOYAC	JALISCO				
14015	AUTLAN DE NAVARRO	JALISCO				
14016	AYOTLAN	JALISCO				

Región	Fecha inicio	Municipios (Clave INEGI, Municipio, Entidad Federativa)		Porcentaje	Acumulado
	14017	AYUTLA	JALISCO		
	14018	LA BARCA	JALISCO		
	14023	ZAPOTLAN EL GRANDE	JALISCO		
	14024	COCULA	JALISCO		
	14026	CONCEPCION DE BUENOS AIRES	JALISCO		
	14028	CUAUTLA	JALISCO		
	14029	CUQUIO	JALISCO		
	14030	CHAPALA	JALISCO		
	14031	CHIMALTITAN	JALISCO		
	14032	CHIKUILISTLAN	JALISCO		
	14033	DEGOLLADO	JALISCO		
	14034	EJUTLA	JALISCO		
	14036	ETZATLAN	JALISCO		
	14037	EL GRULLO	JALISCO		
	14038	GUACHINANGO	JALISCO		
	14039	GUADALAJARA	JALISCO		
	14040	HOSTOTIPAQUILLO	JALISCO		
	14044	IXTLAHUACAN DE LOS MEMBRILLOS	JALISCO		
	14045	IXTLAHUACAN DEL RIO	JALISCO		
	14046	JALOSTOTITLAN	JALISCO		
	14047	JAMAY	JALISCO		
	14048	JESUS MARIA	JALISCO		
	14050	JOCOTEPEC	JALISCO		
	14051	JUANACATLAN	JALISCO		
	14052	JUCHITLAN	JALISCO		
	14053	LAGOS DE MORENO	JALISCO		
	14054	EL LIMON	JALISCO		
	14055	MAGDALENA	JALISCO		
	14056	SANTA MARIA DEL ORO	JALISCO		
	14057	LA MANZANILLA DE LA PAZ	JALISCO		
	14058	MASCOTA	JALISCO		
	14059	MAZAMITLA	JALISCO		
	14060	MEXTICACAN	JALISCO		
	14062	MIXTLAN	JALISCO		
	14063	OCOTLAN	JALISCO		
	14065	PIHUAMO	JALISCO		
	14066	PONCITLAN	JALISCO		
	14069	QUITUPAN	JALISCO		
	14070	EL SALTO	JALISCO		
	14071	SAN CRISTOBAL DE LA BARRANCA	JALISCO		
	14072	SAN DIEGO DE ALEJANDRIA	JALISCO		
	14073	SAN JUAN DE LOS LAGOS	JALISCO		
	14074	SAN JULIAN	JALISCO		
	14075	SAN MARCOS	JALISCO		
	14076	SAN MARTIN DE BOLAÑOS	JALISCO		
	14077	SAN MARTIN HIDALGO	JALISCO		
	14078	SAN MIGUEL EL ALTO	JALISCO		

Región	Fecha inicio	Municipios (Clave INEGI, Municipio, Entidad Federativa)		Porcentaje	Acumulado
	14079	GOMEZ FARIAS	JALISCO		
	14082	SAYULA	JALISCO		
	14083	TALA	JALISCO		
	14085	TAMAZULA DE GORDIANO	JALISCO		
	14086	TAPALPA	JALISCO		
	14087	TECALITLAN	JALISCO		
	14088	TECOLOTLAN	JALISCO		
	14089	TECHALUTA DE MONTENEGRO	JALISCO		
	14090	TENAMAXTLAN	JALISCO		
	14091	TEOCALTICHE	JALISCO		
	14092	TEOCUITATLAN DE CORONA	JALISCO		
	14093	TEPATITLAN DE MORELOS	JALISCO		
	14094	TEQUILA	JALISCO		
	14095	TEUCHITLAN	JALISCO		
	14096	TIZAPAN EL ALTO	JALISCO		
	14097	TLAJOMULCO DE ZUÑIGA	JALISCO		
	14098	SAN PEDRO TLAQUEPAQUE	JALISCO		
	14099	TOLIMAN	JALISCO		
	14101	TONALA	JALISCO		
	14105	TOTOTLAN	JALISCO		
	14107	TUXCUECA	JALISCO		
	14108	TUXPAN	JALISCO		
	14109	UNION DE SAN ANTONIO	JALISCO		
	14110	UNION DE TULA	JALISCO		
	14111	VALLE DE GUADALUPE	JALISCO		
	14112	VALLE DE JUAREZ	JALISCO		
	14113	SAN GABRIEL	JALISCO		
	14114	VILLA CORONA	JALISCO		
	14117	CAÑADAS DE OBREGON	JALISCO		
	14118	YAHUALICA DE GONZALEZ GALLO	JALISCO		
	14119	ZACOALCO DE TORRES	JALISCO		
	14120	ZAPOPAN	JALISCO		
	14121	ZAPOTILTIC	JALISCO		
	14123	ZAPOTLAN DEL REY	JALISCO		
	14124	ZAPOTLANEJO	JALISCO		
	14125	SAN IGNACIO CERRO GORDO	JALISCO		
	16004	ANGAMACUTIRO	MICHOACAN		
	16011	BRISEÑAS	MICHOACAN		
	16019	COTIJA	MICHOACAN		
	16021	CHARAPAN	MICHOACAN		
	16023	CHAVINDA	MICHOACAN		
	16024	CHERAN	MICHOACAN		
	16025	CHILCHOTA	MICHOACAN		
	16028	CHURINTZIO	MICHOACAN		
	16030	ECUANDUREO	MICHOACAN		
	16042	IXTLAN	MICHOACAN		
	16043	JACONA	MICHOACAN		
	16045	JIQUILPAN	MICHOACAN		

Región	Fecha inicio	Municipios (Clave INEGI, Municipio, Entidad Federativa)		Porcentaje	Acumulado
	16051	MARCOS CASTELLANOS	MICHOACAN		
	16054	MORELOS	MICHOACAN		
	16060	NUMARAN	MICHOACAN		
	16062	PAJACUARAN	MICHOACAN		
	16065	PARACHO	MICHOACAN		
	16067	PENJAMILLO	MICHOACAN		
	16068	PERIBAN	MICHOACAN		
	16069	LA PIEDAD	MICHOACAN		
	16070	PUREPERO	MICHOACAN		
	16071	PURUANDIRO	MICHOACAN		
	16074	COJUMATLAN DE REGULES	MICHOACAN		
	16075	LOS REYES	MICHOACAN		
	16076	SAHUAYO	MICHOACAN		
	16083	TANCITARO	MICHOACAN		
	16084	TANGAMANDPIO	MICHOACAN		
	16085	TANGANCICUARO	MICHOACAN		
	16086	TANHUATO	MICHOACAN		
	16091	TINGÜINDIN	MICHOACAN		
	16094	TLAZAZALCA	MICHOACAN		
	16103	VENUSTIANO CARRANZA	MICHOACAN		
	16104	VILLAMAR	MICHOACAN		
	16105	VISTA HERMOSA	MICHOACAN		
	16106	YURECUARO	MICHOACAN		
	16108	ZAMORA	MICHOACAN		
	16109	ZINAPARO	MICHOACAN		
	18006	IXTLAN DEL RIO	NAYARIT		
	18007	JALA	NAYARIT		
	18019	LA YESCA	NAYARIT		
	32001	APOZOL	ZACATECAS		
	32002	APULCO	ZACATECAS		
	32003	ATOLINGA	ZACATECAS		
	32004	BENITO JUAREZ	ZACATECAS		
	32011	TRINIDAD GARCIA DE LA CADENA	ZACATECAS		
	32018	HUANUSCO	ZACATECAS		
	32019	JALPA	ZACATECAS		
	32023	JUCHIPILA	ZACATECAS		
	32028	MEZQUITAL DEL ORO	ZACATECAS		
	32033	MOYAHUA DE ESTRADA	ZACATECAS		
	32034	NOCHISTLAN DE MEJIA	ZACATECAS		
	32045	TEPECHITLAN	ZACATECAS		
	32047	TEUL DE GONZALEZ ORTEGA	ZACATECAS		
	32048	TLALTENANGO DE SANCHEZ ROMAN	ZACATECAS		
	32058	SANTA MARIA DE LA PAZ	ZACATECAS		
	11006	ATARJEA	GUANAJUATO		
	11034	SANTA CATARINA	GUANAJUATO		
	11040	TIERRA BLANCA	GUANAJUATO		
	13003	ACTOPAN	HIDALGO		
	13005	AJACUBA	HIDALGO		

Región	Fecha inicio	Municipios (Clave INEGI, Municipio, Entidad Federativa)		Porcentaje	Acumulado
	13006	ALFAJAYUCAN	HIDALGO		
	13009	EL ARENAL	HIDALGO		
	13013	ATOTONILCO DE TULA	HIDALGO		
	13015	CARDONAL	HIDALGO		
	13017	CHAPANTONGO	HIDALGO		
	13018	CHAPULHUACAN	HIDALGO		
	13019	CHILCUAUTLA	HIDALGO		
	13020	ELOXOCHITLAN	HIDALGO		
	13022	EPAZOYUCAN	HIDALGO		
	13023	FRANCISCO I. MADERO	HIDALGO		
	13030	IXMIQUILPAN	HIDALGO		
	13031	JACALA DE LEDEZMA	HIDALGO		
	13033	JUAREZ HIDALGO	HIDALGO		
	13034	LOLOTLA	HIDALGO		
	13037	METZTITLAN	HIDALGO		
	13038	MINERAL DEL CHICO	HIDALGO		
	13040	LA MISION	HIDALGO		
	13041	MIXQUIAHUALA DE JUAREZ	HIDALGO		
	13043	NICOLAS FLORES	HIDALGO		
	13047	PACULA	HIDALGO		
	13048	PACHUCA DE SOTO	HIDALGO		
	13049	PISAFLORES	HIDALGO		
	13050	PROGRESO DE OBREGON	HIDALGO		
	13052	SAN AGUSTIN TLAXIACA	HIDALGO		
	13054	SAN SALVADOR	HIDALGO		
	13055	SANTIAGO DE ANAYA	HIDALGO		
	13058	TASQUILLO	HIDALGO		
	13059	TECOZAUTLA	HIDALGO		
	13062	TEPEHUACAN DE GUERRERO	HIDALGO		
	13063	TEPEJI DEL RIO DE OCAMPO	HIDALGO		
	13064	TEPETITLAN	HIDALGO		
	13071	TLAHUILTEPA	HIDALGO		
	13072	TLANALAPA	HIDALGO		
	13073	TLANCHINOL	HIDALGO		
	13076	TULA DE ALLENDE	HIDALGO		
	13082	ZAPOTLAN DE JUAREZ	HIDALGO		
	13084	ZIMAPAN	HIDALGO		
	15016	AXAPUSCO	MEXICO		
	15026	CHAPA DE MOTA	MEXICO		
	15035	HUEHUETOCA	MEXICO		
	15056	MORELOS	MEXICO		
	15071	POLOTITLAN	MEXICO		
	15079	SOYANIKUILPAN DE JUAREZ	MEXICO		
	15102	TIMILPAN	MEXICO		
	22003	ARROYO SECO	QUERETARO		
	22009	JALPAN DE SERRA	QUERETARO		
	22010	LANDA DE MATAMOROS	QUERETARO		
	22015	SAN JOAQUIN	QUERETARO		
	22018	TOLIMAN	QUERETARO		

Región	Fecha inicio	Municipios (Clave INEGI, Municipio, Entidad Federativa)		Porcentaje	Acumulado
	24001	AHUALULCO	SAN LUIS POTOSI		
	24002	ALQUINES	SAN LUIS POTOSI		
	24003	AQUISMON	SAN LUIS POTOSI		
	24005	CARDENAS	SAN LUIS POTOSI		
	24008	CERRITOS	SAN LUIS POTOSI		
	24009	CERRO DE SAN PEDRO	SAN LUIS POTOSI		
	24010	CIUDAD DEL MAIZ	SAN LUIS POTOSI		
	24011	CIUDAD FERNANDEZ	SAN LUIS POTOSI		
	24013	CIUDAD VALLES	SAN LUIS POTOSI		
	24016	EBANO	SAN LUIS POTOSI		
	24017	GUADALCAZAR	SAN LUIS POTOSI		
	24019	LAGUNILLAS	SAN LUIS POTOSI		
	24021	MEXQUITIC DE CARMONA	SAN LUIS POTOSI		
	24023	RAYON	SAN LUIS POTOSI		
	24024	RIOVERDE	SAN LUIS POTOSI		
	24027	SAN CIRO DE ACOSTA	SAN LUIS POTOSI		
	24028	SAN LUIS POTOSI	SAN LUIS POTOSI		
	24030	SAN NICOLAS TOLENTINO	SAN LUIS POTOSI		
	24031	SANTA CATARINA	SAN LUIS POTOSI		
	24032	SANTA MARIA DEL RIO	SAN LUIS POTOSI		
		SOLEDAD DE GRACIANO			
	24035	SANCHEZ	SAN LUIS POTOSI		
	24036	TAMASOPO	SAN LUIS POTOSI		
	24037	TAMAZUNCHALE	SAN LUIS POTOSI		
	24040	TAMUIN	SAN LUIS POTOSI		
	24043	TIERRA NUEVA	SAN LUIS POTOSI		
	24050	VILLA DE REYES	SAN LUIS POTOSI		
	24052	VILLA JUAREZ	SAN LUIS POTOSI		
	24055	ZARAGOZA	SAN LUIS POTOSI		
	30072	HUAYACOCOTLA	VERACRUZ		
	06001	ARMERIA	COLIMA		
	06002	COLIMA	COLIMA		
	06003	COMALA	COLIMA		
	06004	COQUIMATLAN	COLIMA		
	06005	CUAUHTEMOC	COLIMA		
	06006	IXTLAHUACAN	COLIMA		
	06007	MANZANILLO	COLIMA		
	06008	MINATITLAN	COLIMA		
	06009	TECOMAN	COLIMA		
	06010	VILLA DE ALVAREZ	COLIMA		
		CUAUTITLAN DE GARCIA			
	14027	BARRAGAN	JALISCO		
	14049	JILOTLAN DE LOS DOLORES	JALISCO		
	14102	TONAYA	JALISCO		
	14103	TONILA	JALISCO		
	14106	TUXCACUESCO	JALISCO		
	14122	ZAPOTITLAN DE VADILLO	JALISCO		
	16012	BUENAVISTA	MICHOACAN		
	16014	COAHUAYANA	MICHOACAN		
		COALCOMAN DE VAZQUEZ			
	16015	PALLARES	MICHOACAN		

Región	Fecha inicio	Municipios (Clave INEGI, Municipio, Entidad Federativa)		Porcentaje	Acumulado
	16026	CHINICUILA	MICHOACAN		
	16058	NUEVO PARANGARICUTIRO	MICHOACAN		
	16095	TOCUMBO	MICHOACAN		
	16102	URUAPAN	MICHOACAN		
	11001	ABASOLO	GUANAJUATO		
	11002	ACAMBARO	GUANAJUATO		
	11003	SAN MIGUEL DE ALLENDE	GUANAJUATO		
	11004	APASEO EL ALTO	GUANAJUATO		
	11005	APASEO EL GRANDE	GUANAJUATO		
	11007	CELAYA	GUANAJUATO		
	11009	COMONFORT	GUANAJUATO		
	11010	CORONEO	GUANAJUATO		
	11011	CORTAZAR	GUANAJUATO		
	11013	DOCTOR MORA	GUANAJUATO		
	11014	DOLORES HIDALGO CUNA DE LA INDEPENDENCIA NACIONAL	GUANAJUATO		
	11015	GUANAJUATO	GUANAJUATO		
	11016	HUANIMARO	GUANAJUATO		
	11017	IRAPUATO	GUANAJUATO		
	11018	JARAL DEL PROGRESO	GUANAJUATO		
	11019	JERECUARO	GUANAJUATO		
	11021	MOROLEON	GUANAJUATO		
	11022	OCAMPO	GUANAJUATO		
	11024	PUEBLO NUEVO	GUANAJUATO		
	11026	ROMITA	GUANAJUATO		
	11027	SALAMANCA	GUANAJUATO		
	11028	SALVATIERRA	GUANAJUATO		
	11029	SAN DIEGO DE LA UNION	GUANAJUATO		
	11031	SAN FRANCISCO DEL RINCON	GUANAJUATO		
	11032	SAN JOSE ITURBIDE	GUANAJUATO		
	11033	SAN LUIS DE LA PAZ	GUANAJUATO		
	11035	SANTA CRUZ DE JUVENTINO ROSAS	GUANAJUATO		
	11036	SANTIAGO MARAVATIO	GUANAJUATO		
	11037	SILAO DE LA VICTORIA	GUANAJUATO		
	11038	TARANDACUAO	GUANAJUATO		
	11039	TARIMORO	GUANAJUATO		
	11041	URIANGATO	GUANAJUATO		
	11042	VALLE DE SANTIAGO	GUANAJUATO		
	11043	VICTORIA	GUANAJUATO		
	11044	VILLAGRAN	GUANAJUATO		
	11045	XICHU	GUANAJUATO		
	13029	HUICHAPAN	HIDALGO		
	13044	NOPALA DE VILLAGRAN	HIDALGO		
	14035	ENCARNACION DE DIAZ	JALISCO		
	14064	OJUELOS DE JALISCO	JALISCO		
	14116	VILLA HIDALGO	JALISCO		
	15001	ACAMBAY DE RUIZ CASTAÑEDA	MEXICO		
	15003	ACULCO	MEXICO		
	15045	JILOTEPEC	MEXICO		

Región	Fecha inicio	Municipios (Clave INEGI, Municipio, Entidad Federativa)		Porcentaje	Acumulado
	15048	JOCOTITLAN	MEXICO		
	15064	EL ORO	MEXICO		
	15074	SAN FELIPE DEL PROGRESO	MEXICO		
	15085	TEMASCALCINGO	MEXICO		
	15124	SAN JOSE DEL RINCON	MEXICO		
	16001	ACUITZIO	MICHOACAN		
	16003	ALVARO OBREGON	MICHOACAN		
	16005	ANGANGUEO	MICHOACAN		
	16007	APORO	MICHOACAN		
	16016	COENEO	MICHOACAN		
	16017	CONTEPEC	MICHOACAN		
	16018	COPANDARO	MICHOACAN		
	16020	CUITZEO	MICHOACAN		
	16022	CHARO	MICHOACAN		
	16027	CHUCANDIRO	MICHOACAN		
	16031	EPITACIO HUERTA	MICHOACAN		
	16032	ERONGARICUARO	MICHOACAN		
	16034	HIDALGO	MICHOACAN		
	16036	HUANDACAREO	MICHOACAN		
	16037	HUANIQUEO	MICHOACAN		
	16039	HUIRAMBA	MICHOACAN		
	16040	INDAPARAPEO	MICHOACAN		
	16041	IRIMBO	MICHOACAN		
	16044	JIMENEZ	MICHOACAN		
	16048	LAGUNILLAS	MICHOACAN		
	16049	MADERO	MICHOACAN		
	16050	MARAVATIO	MICHOACAN		
	16053	MORELIA	MICHOACAN		
	16056	NAHUATZEN	MICHOACAN		
	16063	PANINDICUARO	MICHOACAN		
	16066	PATZCUARO	MICHOACAN		
	16072	QUERENDARO	MICHOACAN		
	16073	QUIROGA	MICHOACAN		
	16078	SANTA ANA MAYA	MICHOACAN		
	16080	SENGUIO	MICHOACAN		
	16088	TARIMBARO	MICHOACAN		
	16093	TLALPUJAHUA	MICHOACAN		
	16100	TZINTZUNTZAN	MICHOACAN		
	16101	TZITZIO	MICHOACAN		
	16107	ZACAPU	MICHOACAN		
	16110	ZINAPECUARO	MICHOACAN		
	16113	JOSE SIXTO VERDUZCO	MICHOACAN		
	22001	AMEALCO DE BONFIL	QUERETARO		
	22002	PINAL DE AMOLES	QUERETARO		
	22004	CADEREYTA DE MONTES	QUERETARO		
	22005	COLON	QUERETARO		
	22006	CORREGIDORA	QUERETARO		
	22007	EZEQUIEL MONTES	QUERETARO		
	22008	HUIMILPAN	QUERETARO		

Región	Fecha inicio	Municipios (Clave INEGI, Municipio, Entidad Federativa)		Porcentaje	Acumulado	
Centro	Ene-2015	22011	EL MARQUES	QUERETARO	30.7%	54.8%
		22012	PEDRO ESCOBEDO	QUERETARO		
		22013	PEÑAMILLER	QUERETARO		
		22014	QUERETARO	QUERETARO		
		22016	SAN JUAN DEL RIO	QUERETARO		
		22017	TEQUISQUIAPAN	QUERETARO		
		24046	VILLA DE ARRIAGA	SAN LUIS POTOSI		
		32038	PINOS	ZACATECAS		
		09002	AZCAPOTZALCO	DISTRITO FEDERAL		
		09003	COYOACAN	DISTRITO FEDERAL		
		09004	CUAJIMALPA DE MORELOS	DISTRITO FEDERAL		
		09005	GUSTAVO A. MADERO	DISTRITO FEDERAL		
		09006	IZTACALCO	DISTRITO FEDERAL		
		09007	IZTAPALAPA	DISTRITO FEDERAL		
		09008	LA MAGDALENA CONTRERAS	DISTRITO FEDERAL		
		09009	MILPA ALTA	DISTRITO FEDERAL		
		09010	ALVARO OBREGON	DISTRITO FEDERAL		
		09011	TLAHUAC	DISTRITO FEDERAL		
		09012	TLALPAN	DISTRITO FEDERAL		
		09013	XOCHIMILCO	DISTRITO FEDERAL		
		09014	BENITO JUAREZ	DISTRITO FEDERAL		
		09015	CUAUHTEMOC	DISTRITO FEDERAL		
		09016	MIGUEL HIDALGO	DISTRITO FEDERAL		
		09017	VENUSTIANO CARRANZA	DISTRITO FEDERAL		
		12015	BUENAVISTA DE CUELLAR	GUERRERO		
		12016	COAHUAYUTLA DE JOSE MARIA IZAZAGA	GUERRERO		
		12022	COYUCA DE CATALAN	GUERRERO		
		12027	CUTZAMALA DE PINZON	GUERRERO		
		12037	IXCATEOPAN DE CUAUHTEMOC	GUERRERO		
		12047	PEDRO ASCENCIO ALQUISIRAS	GUERRERO		
		12049	PILCAYA	GUERRERO		
		12055	TAXCO DE ALARCON	GUERRERO		
		12058	TEOLOAPAN	GUERRERO		
		12060	TETIPAC	GUERRERO		
		12073	ZIRANDARO	GUERRERO		
		13007	ALMOLOYA	HIDALGO		
		13008	APAN	HIDALGO		
		13010	ATITALAQUIA	HIDALGO		
		13016	CUAUTEPEC DE HINOJOSA	HIDALGO		
		13036	SAN AGUSTIN METZQUITITLAN	HIDALGO		
		13039	MINERAL DEL MONTE	HIDALGO		
		13051	MINERAL DE LA REFORMA	HIDALGO		
		13057	SINGUILUCAN	HIDALGO		
		13061	TEPEAPULCO	HIDALGO		
		13065	TETEPANGO	HIDALGO		
		13066	VILLA DE TEZONTEPEC	HIDALGO		
		13067	TEZONTEPEC DE ALDAMA	HIDALGO		
		13069	TIZAYUCA	HIDALGO		

Región	Fecha inicio	Municipios (Clave INEGI, Municipio, Entidad Federativa)		Porcentaje	Acumulado
	13070	TLAHUELILPAN	HIDALGO		
	13074	TLAXCOAPAN	HIDALGO		
	13075	TOLCAYUCA	HIDALGO		
	13083	ZEMPOALA	HIDALGO		
	15002	ACOLMAN	MEXICO		
	15004	ALMOLOYA DE ALQUISIRAS	MEXICO		
	15005	ALMOLOYA DE JUAREZ	MEXICO		
	15006	ALMOLOYA DEL RIO	MEXICO		
	15007	AMANALCO	MEXICO		
	15008	AMATEPEC	MEXICO		
	15009	AMECAMECA	MEXICO		
	15010	APAXCO	MEXICO		
	15011	ATENCO	MEXICO		
	15012	ATIZAPAN	MEXICO		
	15013	ATIZAPAN DE ZARAGOZA	MEXICO		
	15014	ATLACOMULCO	MEXICO		
	15015	ATLAUTLA	MEXICO		
	15017	AYAPANGO	MEXICO		
	15018	CALIMAYA	MEXICO		
	15019	CAPULHUAC	MEXICO		
	15020	COACALCO DE BERRIOZABAL	MEXICO		
	15021	COATEPEC HARINAS	MEXICO		
	15022	COCOTITLAN	MEXICO		
	15023	COYOTEPEC	MEXICO		
	15024	CUAUTITLAN	MEXICO		
	15025	CHALCO	MEXICO		
	15027	CHAPULTEPEC	MEXICO		
	15028	CHIAUTLA	MEXICO		
	15029	CHICOLOAPAN	MEXICO		
	15030	CHICONCUAC	MEXICO		
	15031	CHIMALHUACAN	MEXICO		
	15032	DONATO GUERRA	MEXICO		
	15033	ECATEPEC DE MORELOS	MEXICO		
	15036	HUEYPOXTLA	MEXICO		
	15037	HUIXQUILUCAN	MEXICO		
	15038	ISIDRO FABELA	MEXICO		
	15039	IXTAPALUCA	MEXICO		
	15040	IXTAPAN DE LA SAL	MEXICO		
	15041	IXTAPAN DEL ORO	MEXICO		
	15042	IXTLAHUACA	MEXICO		
	15043	XALATLACO	MEXICO		
	15044	JALTENCO	MEXICO		
	15046	JILOTZINGO	MEXICO		
	15047	JIQUIPILCO	MEXICO		
	15049	JOQUICINGO	MEXICO		
	15051	LERMA	MEXICO		
	15052	MALINALCO	MEXICO		
	15053	MELCHOR OCAMPO	MEXICO		
	15054	METEPEC	MEXICO		

Región	Fecha inicio	Municipios (Clave INEGI, Municipio, Entidad Federativa)	Porcentaje	Acumulado
	15055	MEXICALTZINGO MEXICO		
	15057	NAUCALPAN DE JUAREZ MEXICO		
	15058	NEZAHUALCOYOTL MEXICO		
	15059	NEXTLALPAN MEXICO		
	15060	NICOLAS ROMERO MEXICO		
	15061	NOPALTEPEC MEXICO		
	15062	OCOYOACAC MEXICO		
	15063	OCUILAN MEXICO		
	15065	OTUMBA MEXICO		
	15066	OTZOLOAPAN MEXICO		
	15067	OTZOLOTEPEC MEXICO		
	15069	PAPALOTLA MEXICO		
	15070	LA PAZ MEXICO		
	15072	RAYON MEXICO		
	15073	SAN ANTONIO LA ISLA MEXICO		
	15075	SAN MARTIN DE LAS PIRAMIDES MEXICO		
	15076	SAN MATEO ATENCO MEXICO		
	15077	SAN SIMON DE GUERRERO MEXICO		
	15078	SANTO TOMAS MEXICO		
	15080	SULTEPEC MEXICO		
	15081	TECAMAC MEXICO		
	15082	TEJUPILCO MEXICO		
	15083	TEMAMATLA MEXICO		
	15084	TEMASCALAPA MEXICO		
	15086	TEMASCALTEPEC MEXICO		
	15087	TEMOAYA MEXICO		
	15088	TENANCINGO MEXICO		
	15089	TENANGO DEL AIRE MEXICO		
	15090	TENANGO DEL VALLE MEXICO		
	15091	TEOLOYUCAN MEXICO		
	15092	TEOTIHUACAN MEXICO		
	15093	TEPETLAOXTOC MEXICO		
	15095	TEPOTZOTLAN MEXICO		
	15096	TEQUIXQUIAC MEXICO		
	15097	TEXCALITLAN MEXICO		
	15098	TEXCALYACAC MEXICO		
	15099	TEXCOCO MEXICO		
	15100	TEZOYUCA MEXICO		
	15101	TIANGUISTENCO MEXICO		
	15103	TLALMANALCO MEXICO		
	15104	TLALNEPANTLA DE BAZ MEXICO		
	15105	TLATLAYA MEXICO		
	15106	TOLUCA MEXICO		
	15107	TONATICO MEXICO		
	15108	TULTEPEC MEXICO		
	15109	TULTITLAN MEXICO		
	15110	VALLE DE BRAVO MEXICO		
	15111	VILLA DE ALLENDE MEXICO		

Región	Fecha inicio	Municipios (Clave INEGI, Municipio, Entidad Federativa)		Porcentaje	Acumulado
	15112	VILLA DEL CARBON	MEXICO		
	15113	VILLA GUERRERO	MEXICO		
	15114	VILLA VICTORIA	MEXICO		
	15115	XONACATLAN	MEXICO		
	15116	ZACAZONAPAN	MEXICO		
	15117	ZACUALPAN	MEXICO		
	15118	ZINACANTEPEC	MEXICO		
	15119	ZUMPAHUACAN	MEXICO		
	15120	ZUMPANGO	MEXICO		
	15121	CUAUTITLAN IZCALLI	MEXICO		
		VALLE DE CHALCO			
	15122	SOLIDARIDAD	MEXICO		
	15123	LUVIANOS	MEXICO		
	15125	TONANITLA	MEXICO		
	16013	CARACUARO	MICHOACAN		
	16038	HUETAMO	MICHOACAN		
	16046	JUAREZ	MICHOACAN		
	16047	JUNGAPEO	MICHOACAN		
	16061	OCAMPO	MICHOACAN		
	16077	SAN LUCAS	MICHOACAN		
	16081	SUSUPUATO	MICHOACAN		
		TIQUICHEO DE NICOLAS			
	16092	ROMERO	MICHOACAN		
	16097	TURICATO	MICHOACAN		
	16098	TUXPAN	MICHOACAN		
	16099	TUZANTLA	MICHOACAN		
	16112	ZITACUARO	MICHOACAN		
	17001	AMACUZAC	MORELOS		
	17009	HUITZILAC	MORELOS		
	17012	JOJUTLA	MORELOS		
	17014	MAZATEPEC	MORELOS		
	17017	PUENTE DE IXTLA	MORELOS		
	17021	TETECALA	MORELOS		
	17025	TLAQUILTENANGO	MORELOS		
	17031	ZACATEPEC	MORELOS		
	21053	CHIGNAHUAPAN	PUEBLA		
	21083	IXTACAMAXTITLAN	PUEBLA		
	29003	ATLANGATEPEC	TLAXCALA		
	29006	CALPULALPAN	TLAXCALA		
	29012	ESPAÑITA	TLAXCALA		
	29014	HUEYOTLIPAN	TLAXCALA		
		SANCTORUM DE LAZARO			
	29020	CARDENAS	TLAXCALA		
		NANACAMILPA DE MARIANO			
	29021	ARISTA	TLAXCALA		
	29030	TERRENATE	TLAXCALA		
	29031	TETLA DE LA SOLIDARIDAD	TLAXCALA		
	29034	TLAXCO	TLAXCALA		
	29045	BENITO JUAREZ	TLAXCALA		
	29046	EMILIANO ZAPATA	TLAXCALA		

Región	Fecha inicio	Municipios (Clave INEGI, Municipio, Entidad Federativa)		Porcentaje	Acumulado
	29055	SAN LUCAS TECOPILCO	TLAXCALA		
	12002	AHUACUOTZINGO	GUERRERO		
	12004	ALCOZAUCA DE GUERRERO	GUERRERO		
	12008	ATENANGO DEL RIO	GUERRERO		
	12010	ATLIXTAC	GUERRERO		
	12017	COCULA	GUERRERO		
	12019	COPALILLO	GUERRERO		
	12020	COPANATOYAC	GUERRERO		
	12024	CUALAC	GUERRERO		
	12026	CUETZALA DEL PROGRESO	GUERRERO		
	12028	CHILAPA DE ALVAREZ	GUERRERO		
	12029	CHILPANCINGO DE LOS BRAVO	GUERRERO		
	12032	GENERAL HELIODORO CASTILLO	GUERRERO		
	12035	IGUALA DE LA INDEPENDENCIA	GUERRERO		
	12040	LEONARDO BRAVO	GUERRERO		
	12041	MALINALTEPEC	GUERRERO		
	12043	METLATONOC	GUERRERO		
	12054	SAN MIGUEL TOTOLAPAN	GUERRERO		
	12059	TEPECOACUILCO DE TRUJANO	GUERRERO		
	12063	TLACOAPA	GUERRERO		
	12066	TLAPA DE COMONFORT	GUERRERO		
	12075	EDUARDO NERI	GUERRERO		
	12078	COCHOAPA EL GRANDE	GUERRERO		
	12079	JOSE JOAQUIN DE HERRERA	GUERRERO		
	15034	ECATZINGO	MEXICO		
	15068	OZUMBA	MEXICO		
	15094	TEPETLIXPA	MEXICO		
	17002	ATLATLAHUCAN	MORELOS		
	17003	AXOCHIAPAN	MORELOS		
	17005	COATLAN DEL RIO	MORELOS		
	17006	CUAUTLA	MORELOS		
	17007	CUERNAVACA	MORELOS		
	17008	EMILIANO ZAPATA	MORELOS		
	17011	JIUTEPEC	MORELOS		
	17013	JONACATEPEC	MORELOS		
	17015	MIACATLAN	MORELOS		
	17018	TEMIXCO	MORELOS		
	17020	TEPOZTLAN	MORELOS		
	17023	TLALNEPANTLA	MORELOS		
	17024	TLALTIZAPAN DE ZAPATA	MORELOS		
	17026	TLAYACAPAN	MORELOS		
	17027	TOTOLAPAN	MORELOS		
	17028	XOCHITEPEC	MORELOS		
	17029	YAUTEPEC	MORELOS		
	17032	ZACUALPAN	MORELOS		
	17033	TEMOAC	MORELOS		
	20032	FRESNILLO DE TRUJANO	OAXACA		
	20034	GUADALUPE DE RAMIREZ	OAXACA		

Región	Fecha inicio	Municipios (Clave INEGI, Municipio, Entidad Federativa)		Porcentaje	Acumulado
	20055	MARISCALA DE JUAREZ	OAXACA		
	20065	IXPANTEPEC NIEVES	OAXACA		
	20081	SAN AGUSTIN ATENANGO	OAXACA		
	20105	SAN ANTONINO MONTE VERDE	OAXACA		
	20133	SAN ESTEBAN ATATLAHUCA	OAXACA		
	20165	SAN JOSE AYUQUILA	OAXACA		
	20186	SAN JUAN CIENEGUILLA	OAXACA		
	20199	SAN JUAN IHUALTEPEC	OAXACA		
	20237	SAN MARCOS ARTEAGA	OAXACA		
	20242	SAN MARTIN PERAS	OAXACA		
	20245	SAN MARTIN ZACATEPEC	OAXACA		
	20261	SAN MIGUEL AMATITLAN	OAXACA		
	20286	SAN MIGUEL TLACOTEPEC	OAXACA		
	20290	SAN NICOLAS HIDALGO	OAXACA		
		SAN SEBASTIAN			
	20348	TECOMAXTLAHUACA	OAXACA		
	20352	SAN SIMON ZAHUATLAN	OAXACA		
	20373	SANTA CATARINA ZAPOQUILA	OAXACA		
	20379	SANTA CRUZ NUNDACO	OAXACA		
		SANTA CRUZ TACACHE DE MINA			
	20381		OAXACA		
	20455	SANTIAGO AYUQUILILLA	OAXACA		
	20461	SANTIAGO DEL RIO	OAXACA		
	20469	SANTIAGO JUXTLAHUACA	OAXACA		
	20484	SANTIAGO TAMAZOLA	OAXACA		
	20501	SANTIAGO YUCUYACHI	OAXACA		
	20520	SANTO DOMINGO TONALA	OAXACA		
	20529	SANTOS REYES YUCUNA	OAXACA		
	20537	SILACAYOAPAM	OAXACA		
	21005	ACTEOPAN	PUEBLA		
	21009	AHUEHUETITLA	PUEBLA		
	21011	ALBINO ZERTUCHE	PUEBLA		
	21021	ATZALA	PUEBLA		
	21024	AXUTLA	PUEBLA		
	21066	GUADALUPE	PUEBLA		
	21081	IXCAMILPA DE GUERRERO	PUEBLA		
	21112	PETLALCINGO	PUEBLA		
	21113	PIAXTLA	PUEBLA		
	21139	SAN PABLO ANICANO	PUEBLA		
	21141	SAN PEDRO YELOIXTLAHUACA	PUEBLA		
	21155	TECOMATLAN	PUEBLA		
	21209	ZAPOTITLAN	PUEBLA		
	12034	HUITZUCO DE LOS FIGUEROA	GUERRERO		
	12042	MARTIR DE CUILAPAN	GUERRERO		
	12045	OLINALA	GUERRERO		
	12070	XOCHIHUEHUETLAN	GUERRERO		
	12074	ZITLALA	GUERRERO		
	13021	EMILIANO ZAPATA	HIDALGO		
	15050	JUCHITEPEC	MEXICO		
	17004	AYALA	MORELOS		

Región	Fecha inicio	Municipios (Clave INEGI, Municipio, Entidad Federativa)		Porcentaje	Acumulado
	17010	JANTETELCO	MORELOS		
	17016	OCUITUCO	MORELOS		
	17019	TEPALCINGO	MORELOS		
	17022	TETELA DEL VOLCAN	MORELOS		
	17030	YECAPIXTLA	MORELOS		
	20022	COSOLTEPEC	OAXACA		
	20039	HEROICA CIUDAD DE HUAJUAPAN DE LEON	OAXACA		
	20160	SAN JERONIMO SILACAYOAPILLA	OAXACA		
	20244	SAN MARTIN TOXPALAN	OAXACA		
	20340	SAN PEDRO Y SAN PABLO TEQUIXTEPEC	OAXACA		
	20459	SANTIAGO CHAZUMBA	OAXACA		
	20545	TEOTITLAN DE FLORES MAGON	OAXACA		
	20568	ZAPOTITLAN PALMAS	OAXACA		
	21001	ACAJETE	PUEBLA		
	21003	ACATLAN	PUEBLA		
	21004	ACATZINGO	PUEBLA		
	21007	AHUATLAN	PUEBLA		
	21012	ALJOJUCA	PUEBLA		
	21015	AMOZOC	PUEBLA		
	21018	ATEXCAL	PUEBLA		
	21019	ATLIXCO	PUEBLA		
	21020	ATOYATEMPAN	PUEBLA		
	21022	ATZITZIHUACAN	PUEBLA		
	21023	ATZITZINTLA	PUEBLA		
	21026	CALPAN	PUEBLA		
	21027	CALTEPEC	PUEBLA		
	21031	COATZINGO	PUEBLA		
	21032	COHETZALA	PUEBLA		
	21033	COHUECAN	PUEBLA		
	21034	CORONANGO	PUEBLA		
	21037	COYOTEPEC	PUEBLA		
	21038	CUAPIAXTLA DE MADERO	PUEBLA		
	21040	CUAUTINCHAN	PUEBLA		
	21041	CUAUTLANCINGO	PUEBLA		
	21042	CUAYUCA DE ANDRADE	PUEBLA		
	21045	CHALCHICOMULA DE SESMA	PUEBLA		
	21047	CHIAUTLA	PUEBLA		
	21048	CHIAUTZINGO	PUEBLA		
	21051	CHIETLA	PUEBLA		
	21052	CHIGMECATITLAN	PUEBLA		
	21055	CHILA	PUEBLA		
	21056	CHILA DE LA SAL	PUEBLA		
	21059	CHINANTLA	PUEBLA		
	21060	DOMINGO ARENAS	PUEBLA		
	21062	EPATLAN	PUEBLA		
	21065	GENERAL FELIPE ANGELES	PUEBLA		
	21067	GUADALUPE VICTORIA	PUEBLA		

Región	Fecha inicio	Municipios (Clave INEGI, Municipio, Entidad Federativa)		Porcentaje	Acumulado
	21069	HUAQUECHULA	PUEBLA		
	21070	HUATLATLAUCA	PUEBLA		
	21073	HUEHUETLAN EL CHICO	PUEBLA		
	21074	HUEJOTZINGO	PUEBLA		
	21079	HUITZILTEPEC	PUEBLA		
	21082	IXCAQUIXTLA	PUEBLA		
	21085	IZUCAR DE MATAMOROS	PUEBLA		
	21087	JOLALPAN	PUEBLA		
	21090	JUAN C. BONILLA	PUEBLA		
	21092	JUAN N. MENDEZ	PUEBLA		
	21093	LAFRAGUA	PUEBLA		
		LA MAGDALENA			
	21095	TLATLAUQUITEPEC	PUEBLA		
	21096	MAZAPILTEPEC DE JUAREZ	PUEBLA		
	21097	MIXTLA	PUEBLA		
	21098	MOLCAXAC	PUEBLA		
	21102	NEALTICAN	PUEBLA		
	21103	NICOLAS BRAVO	PUEBLA		
	21104	NOPALUCAN	PUEBLA		
	21106	OCOYUCAN	PUEBLA		
	21108	ORIENTAL	PUEBLA		
	21110	PALMAR DE BRAVO	PUEBLA		
	21114	PUEBLA	PUEBLA		
	21115	QUECHOLAC	PUEBLA		
	21117	RAFAEL LARA GRAJALES	PUEBLA		
	21118	LOS REYES DE JUAREZ	PUEBLA		
	21119	SAN ANDRES CHOLULA	PUEBLA		
		SAN DIEGO LA MESA			
	21121	TOCHIMILTZINGO	PUEBLA		
	21122	SAN FELIPE TEOTLALCINGO	PUEBLA		
	21125	SAN GREGORIO ATZOMPA	PUEBLA		
	21126	SAN JERONIMO TECUANIPAN	PUEBLA		
	21127	SAN JERONIMO XAYACATLAN	PUEBLA		
	21128	SAN JOSE CHIAPA	PUEBLA		
	21130	SAN JUAN ATENCO	PUEBLA		
	21131	SAN JUAN ATZOMPA	PUEBLA		
	21132	SAN MARTIN TEXMELUCAN	PUEBLA		
	21133	SAN MARTIN TOTOLTEPEC	PUEBLA		
	21134	SAN MATIAS TLALANCALECA	PUEBLA		
	21135	SAN MIGUEL IXITLAN	PUEBLA		
	21136	SAN MIGUEL XOXTLA	PUEBLA		
	21137	SAN NICOLAS BUENOS AIRES	PUEBLA		
		SAN NICOLAS DE LOS			
	21138	RANCHOS	PUEBLA		
	21140	SAN PEDRO CHOLULA	PUEBLA		
	21142	SAN SALVADOR EL SECO	PUEBLA		
	21143	SAN SALVADOR EL VERDE	PUEBLA		
	21144	SAN SALVADOR HUIXCOLOTLA	PUEBLA		
	21146	SANTA CATARINA TLALTEMPAN	PUEBLA		
	21147	SANTA INES AHUATEMPAN	PUEBLA		

Región	Fecha inicio	Municipios (Clave INEGI, Municipio, Entidad Federativa)		Porcentaje	Acumulado
	21148	SANTA ISABEL CHOLULA	PUEBLA		
	21149	SANTIAGO MIAHUATLAN	PUEBLA		
	21150	HUEHUETLAN EL GRANDE	PUEBLA		
	21151	SANTO TOMAS HUEYOTLIPAN	PUEBLA		
	21152	SOLTEPEC	PUEBLA		
	21153	TECALI DE HERRERA	PUEBLA		
	21154	TECAMACHALCO	PUEBLA		
	21156	TEHUACAN	PUEBLA		
	21157	TEHUITZINGO	PUEBLA		
	21159	TEOPANTLAN	PUEBLA		
	21160	TEOTLALCO	PUEBLA		
	21161	TEPANCO DE LOPEZ	PUEBLA		
	21163	TEPATLAXCO DE HIDALGO	PUEBLA		
	21164	TEPEACA	PUEBLA		
	21165	TEPEMAXALCO	PUEBLA		
	21166	TEPEOJUMA	PUEBLA		
	21168	TEPEXCO	PUEBLA		
	21169	TEPEXI DE RODRIGUEZ	PUEBLA		
	21171	TEPEYAHUALCO DE CUAUHTEMOC	PUEBLA		
	21172	TETELA DE OCAMPO	PUEBLA		
	21175	TIANGUISMANALCO	PUEBLA		
	21176	TILAPA	PUEBLA		
	21177	TLACOTEPEC DE BENITO JUAREZ	PUEBLA		
	21179	TLACHICHUCA	PUEBLA		
	21180	TLAHUAPAN	PUEBLA		
	21181	TLALTENANGO	PUEBLA		
	21182	TLANEPANTLA	PUEBLA		
	21185	TLAPANALA	PUEBLA		
	21188	TOCHIMILCO	PUEBLA		
	21189	TOCHTEPEC	PUEBLA		
	21190	TOTOLTEPEC DE GUERRERO	PUEBLA		
	21191	TULCINGO	PUEBLA		
	21193	TZICATLACOYAN	PUEBLA		
	21196	XAYACATLAN DE BRAVO	PUEBLA		
	21198	XICOTLAN	PUEBLA		
	21201	XOCHILTEPEC	PUEBLA		
	21203	XOCHITLAN TODOS SANTOS	PUEBLA		
	21205	YEHUALTEPEC	PUEBLA		
	21206	ZACAPALA	PUEBLA		
	29001	AMAXAC DE GUERRERO	TLAXCALA		
	29002	APETATITLAN DE ANTONIO CARVAJAL	TLAXCALA		
	29004	ATLTZAYANCA	TLAXCALA		
	29005	APIZACO	TLAXCALA		
	29007	EL CARMEN TEQUEXQUITLA	TLAXCALA		
	29008	CUAPIAXTLA	TLAXCALA		
	29009	CUAXOMULCO	TLAXCALA		
	29010	CHIAUTEMPAN	TLAXCALA		

Región	Fecha inicio	Municipios (Clave INEGI, Municipio, Entidad Federativa)	Porcentaje	Acumulado
	29011	MUÑOZ DE DOMINGO ARENAS TLAXCALA		
	29013	HUAMANTLA TLAXCALA		
		IXTACUIXTLA DE MARIANO		
	29015	MATAMOROS TLAXCALA		
	29016	IXTENCO TLAXCALA		
		MAZATECOCHCO DE JOSE		
	29017	MARIA MORELOS TLAXCALA		
	29018	CONTLA DE JUAN CUAMATZI TLAXCALA		
	29019	TEPETITLA DE LARDIZABAL TLAXCALA		
		ACUAMANALA DE MIGUEL		
	29022	HIDALGO TLAXCALA		
	29023	NATIVITAS TLAXCALA		
	29024	PANOTLA TLAXCALA		
	29025	SAN PABLO DEL MONTE TLAXCALA		
	29026	SANTA CRUZ TLAXCALA TLAXCALA		
	29027	TENANCINGO TLAXCALA		
	29028	TEOLOCHOLCO TLAXCALA		
	29029	TEPEYANCO TLAXCALA		
	29032	TETLATLAHUCA TLAXCALA		
	29033	TLAXCALA TLAXCALA		
	29035	TOCATLAN TLAXCALA		
	29036	TOTOLAC TLAXCALA		
		ZILTALTEPEC DE TRINIDAD		
	29037	SANCHEZ SANTOS TLAXCALA		
	29038	TZOMPANTEPEC TLAXCALA		
	29039	XALOZTOC TLAXCALA		
	29040	XALTOCAN TLAXCALA		
	29041	PAPALOTLA DE XICHTENCATL TLAXCALA		
	29042	XICHTZINCO TLAXCALA		
	29043	YAUHQEMEHCAN TLAXCALA		
	29044	ZACATELCO TLAXCALA		
	29047	LAZARO CARDENAS TLAXCALA		
	29048	LA MAGDALENA TLALTELULCO TLAXCALA		
	29049	SAN DAMIAN TEXOLOC TLAXCALA		
		SAN FRANCISCO		
	29050	TETLANOHCAN TLAXCALA		
	29051	SAN JERONIMO ZACUALPAN TLAXCALA		
	29052	SAN JOSE TEACALCO TLAXCALA		
	29053	SAN JUAN HUACTZINCO TLAXCALA		
	29054	SAN LORENZO AXOCOMANITLA TLAXCALA		
	29056	SANTA ANA NOPALUCAN TLAXCALA		
	29057	SANTA APOLONIA TEACALCO TLAXCALA		
	29058	SANTA CATARINA AYOMETLA TLAXCALA		
	29059	SANTA CRUZ QUILEHTLA TLAXCALA		
	29060	SANTA ISABEL XILOXOTLA TLAXCALA		
	30018	AQUILA VERACRUZ		
	30025	AYAHUALULCO VERACRUZ		
	30128	PEROTE VERACRUZ		

Región	Fecha inicio	Municipios (Clave INEGI, Municipio, Entidad Federativa)			Porcentaje	Acumulado
Resto del país	Ago-2015	19014	DOCTOR ARROYO	NUEVO LEON	45.2%	100.0%
		24004	ARMADILLO DE LOS INFANTE	SAN LUIS POTOSI		
		24015	CHARCAS	SAN LUIS POTOSI		
		24022	MOCTEZUMA	SAN LUIS POTOSI		
		24025	SALINAS	SAN LUIS POTOSI		
		24045	VENADO	SAN LUIS POTOSI		
		24047	VILLA DE GUADALUPE	SAN LUIS POTOSI		
		24049	VILLA DE RAMOS	SAN LUIS POTOSI		
		24051	VILLA HIDALGO	SAN LUIS POTOSI		
		24056	VILLA DE ARISTA	SAN LUIS POTOSI		
		28039	TULA	TAMAULIPAS		
		32035	NORIA DE ANGELES	ZACATECAS		
		32052	VILLA GARCIA	ZACATECAS		
		32053	VILLA GONZALEZ ORTEGA	ZACATECAS		
		32054	VILLA HIDALGO	ZACATECAS		
		01001	AGUASCALIENTES	AGUASCALIENTES		
		01002	ASIENTOS	AGUASCALIENTES		
		01004	COSIO	AGUASCALIENTES		
		01005	JESUS MARIA	AGUASCALIENTES		
		01006	PABELLON DE ARTEAGA	AGUASCALIENTES		
		01007	RINCON DE ROMOS	AGUASCALIENTES		
		01008	SAN JOSE DE GRACIA	AGUASCALIENTES		
		01009	TEPEZALA	AGUASCALIENTES		
		01010	EL LLANO	AGUASCALIENTES		
		01011	SAN FRANCISCO DE LOS ROMO	AGUASCALIENTES		
		03001	COMONDU	BAJA CALIFORNIA SUR		
		03003	LA PAZ	BAJA CALIFORNIA SUR		
		03008	LOS CABOS	BAJA CALIFORNIA SUR		
		03009	LORETO	BAJA CALIFORNIA SUR		
		04001	CALKINI	CAMPECHE		
		04002	CAMPECHE	CAMPECHE		
		04003	CARMEN	CAMPECHE		
		04004	CHAMPOTON	CAMPECHE		
		04005	HECELCHAKAN	CAMPECHE		
		04006	HOPELCHEN	CAMPECHE		
		04007	PALIZADA	CAMPECHE		
		04008	TENABO	CAMPECHE		
		04009	ESCARCEGA	CAMPECHE		
		04011	CANDELARIA	CAMPECHE		
		05001	ABASOLO	COAHUILA		
		05002	ACUÑA	COAHUILA		
		05003	ALLENDE	COAHUILA		
		05005	CANDELA	COAHUILA		
		05006	CASTAÑOS	COAHUILA		
		05007	CUATRO CIENEGAS	COAHUILA		
05008	ESCOBEDO	COAHUILA				
05010	FRONTERA	COAHUILA				
05011	GENERAL CEPEDA	COAHUILA				
05012	GUERRERO	COAHUILA				
05014	JIMENEZ	COAHUILA				
05015	JUAREZ	COAHUILA				

Región	Fecha inicio	Municipios (Clave INEGI, Municipio, Entidad Federativa)	Porcentaje	Acumulado
	05016	LAMADRID	COAHUILA	
	05018	MONCLOVA	COAHUILA	
	05019	MORELOS	COAHUILA	
	05020	MUZQUIZ	COAHUILA	
	05021	NADADORES	COAHUILA	
	05022	NAVA	COAHUILA	
	05025	PIEDRAS NEGRAS	COAHUILA	
	05026	PROGRESO	COAHUILA	
	05028	SABINAS	COAHUILA	
	05029	SACRAMENTO	COAHUILA	
	05030	SALTILLO	COAHUILA	
	05031	SAN BUENAVENTURA	COAHUILA	
	05032	SAN JUAN DE SABINAS	COAHUILA	
	05037	VILLA UNION	COAHUILA	
	05038	ZARAGOZA	COAHUILA	
	07001	ACACUYAGUA	CHIAPAS	
	07002	ACALA	CHIAPAS	
	07003	ACAPETAHUA	CHIAPAS	
	07004	ALTAMIRANO	CHIAPAS	
	07005	AMATAN	CHIAPAS	
	07006	AMATENANGO DE LA FRONTERA	CHIAPAS	
	07007	AMATENANGO DEL VALLE	CHIAPAS	
	07008	ANGEL ALBINO CORZO	CHIAPAS	
	07009	ARRIAGA	CHIAPAS	
	07010	BEJUCAL DE OCAMPO	CHIAPAS	
	07011	BELLA VISTA	CHIAPAS	
	07012	BERRIOZABAL	CHIAPAS	
	07013	BOCHIL	CHIAPAS	
	07014	EL BOSQUE	CHIAPAS	
	07015	CACAHOTAN	CHIAPAS	
	07016	CATAZAJA	CHIAPAS	
	07017	CINTALAPA	CHIAPAS	
	07018	COAPILLA	CHIAPAS	
	07019	COMITAN DE DOMINGUEZ	CHIAPAS	
	07020	LA CONCORDIA	CHIAPAS	
	07021	COPAINALA	CHIAPAS	
	07022	CHALCHIHUITAN	CHIAPAS	
	07023	CHAMULA	CHIAPAS	
	07024	CHANAL	CHIAPAS	
	07025	CHAPULTENANGO	CHIAPAS	
	07026	CHENALHO	CHIAPAS	
	07027	CHIAPA DE CORZO	CHIAPAS	
	07028	CHIAPILLA	CHIAPAS	
	07029	CHICOASEN	CHIAPAS	
	07030	CHICOMUSELO	CHIAPAS	
	07031	CHILON	CHIAPAS	
	07032	ESCUINTLA	CHIAPAS	
	07033	FRANCISCO LEON	CHIAPAS	
	07034	FRONTERA COMALAPA	CHIAPAS	
	07035	FRONTERA HIDALGO	CHIAPAS	

Región	Fecha inicio	Municipios (Clave INEGI, Municipio, Entidad Federativa)		Porcentaje	Acumulado
	07036	LA GRANDEZA	CHIAPAS		
	07037	HUEHUETAN	CHIAPAS		
	07038	HUIXTAN	CHIAPAS		
	07039	HUITIUPAN	CHIAPAS		
	07040	HUIXTLA	CHIAPAS		
	07041	LA INDEPENDENCIA	CHIAPAS		
	07042	IXHUATAN	CHIAPAS		
	07043	IXTACOMITAN	CHIAPAS		
	07044	IXTAPA	CHIAPAS		
	07045	IXTAPANGAJOYA	CHIAPAS		
	07046	JIQUIPILAS	CHIAPAS		
	07047	JITOTOL	CHIAPAS		
	07048	JUAREZ	CHIAPAS		
	07049	LARRAINZAR	CHIAPAS		
	07050	LA LIBERTAD	CHIAPAS		
	07051	MAPASTEPEC	CHIAPAS		
	07052	LAS MARGARITAS	CHIAPAS		
	07053	MAZAPA DE MADERO	CHIAPAS		
	07054	MAZATAN	CHIAPAS		
	07055	METAPA	CHIAPAS		
	07056	MITONTIC	CHIAPAS		
	07057	MOTOZINTLA	CHIAPAS		
	07058	NICOLAS RUIZ	CHIAPAS		
	07059	OCOSINGO	CHIAPAS		
	07060	OCOTEPEC	CHIAPAS		
	07061	OCOZOCOAUTLA DE ESPINOSA	CHIAPAS		
	07062	OSTUACAN	CHIAPAS		
	07063	OSUMACINTA	CHIAPAS		
	07064	OXCHUC	CHIAPAS		
	07065	PALENQUE	CHIAPAS		
	07066	PANTELHO	CHIAPAS		
	07067	PANTEPEC	CHIAPAS		
	07068	PICHUCALCO	CHIAPAS		
	07069	PIJIJAPAN	CHIAPAS		
	07070	EL PORVENIR	CHIAPAS		
	07071	VILLA COMALTITLAN	CHIAPAS		
	07072	PUEBLO NUEVO SOLISTAHUACAN	CHIAPAS		
	07073	RAYON	CHIAPAS		
	07074	REFORMA	CHIAPAS		
	07075	LAS ROSAS	CHIAPAS		
	07076	SABANILLA	CHIAPAS		
	07077	SALTO DE AGUA	CHIAPAS		
	07078	SAN CRISTOBAL DE LAS CASAS	CHIAPAS		
	07079	SAN FERNANDO	CHIAPAS		
	07080	SILTEPEC	CHIAPAS		
	07081	SIMOJOVEL	CHIAPAS		
	07082	SITALA	CHIAPAS		
	07083	SOCOLTENANGO	CHIAPAS		
	07084	SOLOSUCHIAPA	CHIAPAS		
	07085	SOYALO	CHIAPAS		

Región	Fecha inicio	Municipios (Clave INEGI, Municipio, Entidad Federativa)	Porcentaje	Acumulado
	07086	SUCHIAPA	CHIAPAS	
	07087	SUCHIATE	CHIAPAS	
	07088	SUNUAPA	CHIAPAS	
	07089	TAPACHULA	CHIAPAS	
	07090	TAPALAPA	CHIAPAS	
	07091	TAPILULA	CHIAPAS	
	07092	TECPATAN	CHIAPAS	
	07093	TENEJAPA	CHIAPAS	
	07094	TEOPISCA	CHIAPAS	
	07096	TILA	CHIAPAS	
	07097	TONALA	CHIAPAS	
	07098	TOTOLAPA	CHIAPAS	
	07099	LA TRINITARIA	CHIAPAS	
	07100	TUMBALA	CHIAPAS	
	07101	TUXTLA GUTIERREZ	CHIAPAS	
	07102	TUXTLA CHICO	CHIAPAS	
	07103	TUZANTAN	CHIAPAS	
	07104	TZIMOL	CHIAPAS	
	07105	UNION JUAREZ	CHIAPAS	
	07106	VENUSTIANO CARRANZA	CHIAPAS	
	07107	VILLA CORZO	CHIAPAS	
	07108	VILLAFLORES	CHIAPAS	
	07109	YAJALON	CHIAPAS	
	07110	SAN LUCAS	CHIAPAS	
	07111	ZINACANTAN	CHIAPAS	
	07112	SAN JUAN CANCUC	CHIAPAS	
	07113	ALDAMA	CHIAPAS	
	07114	BENEMERITO DE LAS AMERICAS	CHIAPAS	
	07115	MARAVILLA TENEJAPA	CHIAPAS	
	07116	MARQUES DE COMILLAS	CHIAPAS	
	07117	MONTECRISTO DE GUERRERO	CHIAPAS	
	07118	SAN ANDRES DURAZNAL	CHIAPAS	
	07119	SANTIAGO EL PINAR	CHIAPAS	
	08002	ALDAMA	CHIHUAHUA	
	08003	ALLENDE	CHIHUAHUA	
	08004	AQUILES SERDAN	CHIHUAHUA	
	08006	BACHINIVA	CHIHUAHUA	
	08007	BALLEZA	CHIHUAHUA	
	08011	CAMARGO	CHIHUAHUA	
	08012	CARICHI	CHIHUAHUA	
	08013	CASAS GRANDES	CHIHUAHUA	
	08014	CORONADO	CHIHUAHUA	
	08015	COYAME DEL SOTOL	CHIHUAHUA	
	08016	LA CRUZ	CHIHUAHUA	
	08017	CUAUHTEMOC	CHIHUAHUA	
	08018	CUSIHUIRIACHI	CHIHUAHUA	
	08019	CHIHUAHUA	CHIHUAHUA	
	08020	CHINIPAS	CHIHUAHUA	
	08021	DELICIAS	CHIHUAHUA	
	08022	DR. BELISARIO DOMINGUEZ	CHIHUAHUA	

Región	Fecha inicio	Municipios (Clave INEGI, Municipio, Entidad Federativa)		Porcentaje	Acumulado
	08023	GALEANA	CHIHUAHUA		
	08024	SANTA ISABEL	CHIHUAHUA		
	08026	GRAN MORELOS	CHIHUAHUA		
	08029	GUADALUPE Y CALVO	CHIHUAHUA		
	08030	GUAZAPARES	CHIHUAHUA		
	08031	GUERRERO	CHIHUAHUA		
	08032	HIDALGO DEL PARRAL	CHIHUAHUA		
	08033	HUEJOTITAN	CHIHUAHUA		
	08034	IGNACIO ZARAGOZA	CHIHUAHUA		
	08035	JANOS	CHIHUAHUA		
	08036	JIMENEZ	CHIHUAHUA		
	08038	JULIMES	CHIHUAHUA		
	08039	LOPEZ	CHIHUAHUA		
	08040	MADERA	CHIHUAHUA		
	08042	MANUEL BENAVIDES	CHIHUAHUA		
	08044	MATAMOROS	CHIHUAHUA		
	08045	MEOQUI	CHIHUAHUA		
	08046	MORELOS	CHIHUAHUA		
	08047	MORIS	CHIHUAHUA		
	08051	OCAMPO	CHIHUAHUA		
	08052	OJINAGA	CHIHUAHUA		
	08054	RIVA PALACIO	CHIHUAHUA		
	08055	ROSALES	CHIHUAHUA		
	08057	SAN FRANCISCO DE BORJA	CHIHUAHUA		
	08058	SAN FRANCISCO DE CONCHOS	CHIHUAHUA		
	08059	SAN FRANCISCO DEL ORO	CHIHUAHUA		
	08060	SANTA BARBARA	CHIHUAHUA		
	08061	SATEVO	CHIHUAHUA		
	08062	SAUCILLO	CHIHUAHUA		
	08063	TEMOSACHIC	CHIHUAHUA		
	08064	EL TULE	CHIHUAHUA		
	08065	URIQUE	CHIHUAHUA		
	08066	URUACHI	CHIHUAHUA		
	08067	VALLE DE ZARAGOZA	CHIHUAHUA		
	10001	CANATLAN	DURANGO		
	10002	CANELAS	DURANGO		
	10003	CONETO DE COMONFORT	DURANGO		
	10005	DURANGO	DURANGO		
	10008	GUADALUPE VICTORIA	DURANGO		
	10014	MEZQUITAL	DURANGO		
	10016	NOMBRE DE DIOS	DURANGO		
	10017	OCAMPO	DURANGO		
	10019	OTAEZ	DURANGO		
	10020	PANUCO DE CORONADO	DURANGO		
	10021	PEÑON BLANCO	DURANGO		
	10022	POANAS	DURANGO		
	10023	PUEBLO NUEVO	DURANGO		
	10025	SAN BERNARDO	DURANGO		
	10026	SAN DIMAS	DURANGO		
	10028	SAN JUAN DEL RIO	DURANGO		
	10031	SANTA CLARA	DURANGO		

Región	Fecha inicio	Municipios (Clave INEGI, Municipio, Entidad Federativa)		Porcentaje	Acumulado
	10032	SANTIAGO PAPASQUIARO	DURANGO		
	10033	SUCHIL	DURANGO		
	10034	TAMAZULA	DURANGO		
	10035	TEPEHUANES	DURANGO		
	10037	TOPIA	DURANGO		
	10038	VICENTE GUERRERO	DURANGO		
	10039	NUEVO IDEAL	DURANGO		
	12001	ACAPULCO DE JUAREZ	GUERRERO		
	12003	AJUCHITLAN DEL PROGRESO	GUERRERO		
	12006	APAXTLA	GUERRERO		
	12007	ARCELIA	GUERRERO		
	12011	ATOYAC DE ALVAREZ	GUERRERO		
	12012	AYUTLA DE LOS LIBRES	GUERRERO		
	12013	AZOYU	GUERRERO		
	12014	BENITO JUAREZ	GUERRERO		
	12018	COPALA	GUERRERO		
	12021	COYUCA DE BENITEZ	GUERRERO		
	12023	CUAJINICUILAPA	GUERRERO		
	12025	CUAUTEPEC	GUERRERO		
	12030	FLORENCIO VILLARREAL	GUERRERO		
	12031	GENERAL CANUTO A. NERI	GUERRERO		
	12036	IGUALAPA	GUERRERO		
	12038	ZIHUATANEJO DE AZUETA	GUERRERO		
	12039	JUAN R. ESCUDERO	GUERRERO		
	12044	MOCHITLAN	GUERRERO		
	12046	OMETEPEC	GUERRERO		
	12048	PETATLAN	GUERRERO		
	12050	PUNGARABATO	GUERRERO		
	12051	QUECHULTENANGO	GUERRERO		
	12052	SAN LUIS ACATLAN	GUERRERO		
	12053	SAN MARCOS	GUERRERO		
	12056	TECOANAPA	GUERRERO		
	12057	TECPAN DE GALEANA	GUERRERO		
	12061	TIXTLA DE GUERRERO	GUERRERO		
	12062	TLACOACHISTLAHUACA	GUERRERO		
	12064	TLALCHAPA	GUERRERO		
	12068	LA UNION DE ISIDORO MONTES DE OCA	GUERRERO		
	12071	XOCHISTLAHUACA	GUERRERO		
	12072	ZAPOTITLAN TABLAS	GUERRERO		
	12076	ACATEPEC	GUERRERO		
	12077	MARQUELIA	GUERRERO		
	12080	JUCHITAN	GUERRERO		
	12081	ILIATENCO	GUERRERO		
	13001	ACATLAN	HIDALGO		
	13002	ACAXOCHITLAN	HIDALGO		
	13004	AGUA BLANCA DE ITURBIDE	HIDALGO		
	13011	ATLAPEXCO	HIDALGO		
	13012	ATOTONILCO EL GRANDE	HIDALGO		
	13014	CALNALI	HIDALGO		
	13024	HUASCA DE OCAMPO	HIDALGO		

Región	Fecha inicio	Municipios (Clave INEGI, Municipio, Entidad Federativa)		Porcentaje	Acumulado
	13025	HUAUTLA	HIDALGO		
	13026	HUAZALINGO	HIDALGO		
	13027	HUEHUETLA	HIDALGO		
	13028	HUEJUTLA DE REYES	HIDALGO		
	13032	JALTOCAN	HIDALGO		
	13035	METEPEC	HIDALGO		
	13042	MOLANGO DE ESCAMILLA	HIDALGO		
	13045	OMITLAN DE JUAREZ	HIDALGO		
	13046	SAN FELIPE ORIZATLAN	HIDALGO		
	13053	SAN BARTOLO TUTOTEPEC	HIDALGO		
	13056	SANTIAGO TULANTEPEC DE LUGO GUERRERO	HIDALGO		
	13060	TENANGO DE DORIA	HIDALGO		
	13068	TIANGUISTENGO	HIDALGO		
	13077	TULANCINGO DE BRAVO	HIDALGO		
	13078	XOCHIATIPAN	HIDALGO		
	13079	XOCHICOATLAN	HIDALGO		
	13080	YAHUALICA	HIDALGO		
	13081	ZACUALTIPAN DE ANGELES	HIDALGO		
	14012	ATENGUILLO	JALISCO		
	14019	BOLAÑOS	JALISCO		
	14020	CABO CORRIENTES	JALISCO		
	14021	CASIMIRO CASTILLO	JALISCO		
	14022	CIHUATLAN	JALISCO		
	14025	COLOTLAN	JALISCO		
	14041	HUEJUCAR	JALISCO		
	14042	HUEJUQUILLA EL ALTO	JALISCO		
	14043	LA HUERTA	JALISCO		
	14061	MEZQUITIC	JALISCO		
	14067	PUERTO VALLARTA	JALISCO		
	14068	VILLA PURIFICACION	JALISCO		
	14080	SAN SEBASTIAN DEL OESTE	JALISCO		
	14081	SANTA MARIA DE LOS ANGELES	JALISCO		
	14084	TALPA DE ALLENDE	JALISCO		
	14104	TOTATICHE	JALISCO		
	14115	VILLA GUERRERO	JALISCO		
	16002	AGUILILLA	MICHOACAN		
	16006	APATZINGAN	MICHOACAN		
	16008	AQUILA	MICHOACAN		
	16009	ARIO	MICHOACAN		
	16010	ARTEAGA	MICHOACAN		
	16029	CHURUMUCO	MICHOACAN		
	16033	GABRIEL ZAMORA	MICHOACAN		
	16035	LA HUACANA	MICHOACAN		
	16052	LAZARO CARDENAS	MICHOACAN		
	16055	MUGICA	MICHOACAN		
	16057	NOCUPETARO	MICHOACAN		
	16059	NUEVO URECHO	MICHOACAN		
	16064	PARACUARO	MICHOACAN		
	16079	SALVADOR ESCALANTE	MICHOACAN		

Región	Fecha inicio	Municipios (Clave INEGI, Municipio, Entidad Federativa)		Porcentaje	Acumulado
	16082	TACAMBARO	MICHOACAN		
	16087	TARETAN	MICHOACAN		
	16089	TEPALCATEPEC	MICHOACAN		
	16090	TINGAMBATO	MICHOACAN		
	16096	TUMBISCATIO	MICHOACAN		
	16111	ZIRACUARETIRO	MICHOACAN		
	18001	ACAPONETA	NAYARIT		
	18002	AHUACATLAN	NAYARIT		
	18003	AMATLAN DE CAÑAS	NAYARIT		
	18004	COMPOSTELA	NAYARIT		
	18005	HUAJICORI	NAYARIT		
	18008	XALISCO	NAYARIT		
	18009	DEL NAYAR	NAYARIT		
	18010	ROSAMORADA	NAYARIT		
	18011	RUIZ	NAYARIT		
	18012	SAN BLAS	NAYARIT		
	18013	SAN PEDRO LAGUNILLAS	NAYARIT		
	18014	SANTA MARIA DEL ORO	NAYARIT		
	18015	SANTIAGO IXCUINTLA	NAYARIT		
	18016	TECUALA	NAYARIT		
	18017	TEPIC	NAYARIT		
	18018	TUXPAN	NAYARIT		
	18020	BAHIA DE BANDERAS	NAYARIT		
	19007	ARAMBERRI	NUEVO LEON		
	19017	GALEANA	NUEVO LEON		
	19024	GENERAL ZARAGOZA	NUEVO LEON		
	19036	MIER Y NORIEGA	NUEVO LEON		
	20001	ABEJONES	OAXACA		
	20002	ACATLAN DE PEREZ FIGUEROA	OAXACA		
	20004	ASUNCION CUYOTEPEJI	OAXACA		
	20005	ASUNCION IXTALTEPEC	OAXACA		
	20006	ASUNCION NOCHIXTLAN	OAXACA		
	20007	ASUNCION OCOTLAN	OAXACA		
	20009	AYOTZINTEPEC	OAXACA		
	20010	EL BARRIO DE LA SOLEDAD	OAXACA		
	20012	CANDELARIA LOXICHA	OAXACA		
	20013	CIENEGA DE ZIMATLAN	OAXACA		
	20014	CIUDAD IXTEPEC	OAXACA		
	20015	COATECAS ALTAS	OAXACA		
	20017	LA COMPAÑIA	OAXACA		
	20018	CONCEPCION BUENAVISTA	OAXACA		
	20019	CONCEPCION PAPALO	OAXACA		
	20020	CONSTANCIA DEL ROSARIO	OAXACA		
	20021	COSOLAPA	OAXACA		
	20023	CUILAPAM DE GUERRERO	OAXACA		
	20024	CUYAMECALCO VILLA DE ZARAGOZA	OAXACA		
	20025	CHAHUITES	OAXACA		
	20026	CHALCATONGO DE HIDALGO	OAXACA		
	20027	CHIQUEHUITLAN DE BENITO JUAREZ	OAXACA		

Región	Fecha inicio	Municipios (Clave INEGI, Municipio, Entidad Federativa)	Porcentaje	Acumulado
	20028	HEROICA CIUDAD DE EJUTLA DE CRESPO OAXACA		
	20029	ELOXOCHITLAN DE FLORES MAGON OAXACA		
	20030	EL ESPINAL OAXACA		
	20031	TAMAZULAPAM DEL ESPIRITU SANTO OAXACA		
	20033	GUADALUPE ETLA OAXACA		
	20035	GUELATAO DE JUAREZ OAXACA		
	20036	GUEVEA DE HUMBOLDT OAXACA		
	20037	MESONES HIDALGO OAXACA		
	20040	HUAUTEPEC OAXACA		
	20041	HUAUTLA DE JIMENEZ OAXACA		
	20042	IXTLAN DE JUAREZ OAXACA		
	20043	HEROICA CIUDAD DE JUCHITAN DE ZARAGOZA OAXACA		
	20044	LOMA BONITA OAXACA		
	20045	MAGDALENA APASCO OAXACA		
	20046	MAGDALENA JALTEPEC OAXACA		
	20047	SANTA MAGDALENA JICOTLAN OAXACA		
	20048	MAGDALENA MIXTEPEC OAXACA		
	20049	MAGDALENA OCOTLAN OAXACA		
	20050	MAGDALENA PEÑASCO OAXACA		
	20051	MAGDALENA TEITIPAC OAXACA		
	20052	MAGDALENA TEQUISISTLAN OAXACA		
	20053	MAGDALENA TLACOTEPEC OAXACA		
	20054	MAGDALENA ZAHUATLAN OAXACA		
	20056	MARTIRES DE TACUBAYA OAXACA		
	20057	MATIAS ROMERO AVENDAÑO OAXACA		
	20058	MAZATLAN VILLA DE FLORES OAXACA		
	20059	MIAHUATLAN DE PORFIRIO DIAZ OAXACA		
	20060	MIXISTLAN DE LA REFORMA OAXACA		
	20061	MONJAS OAXACA		
	20062	NATIVIDAD OAXACA		
	20063	NAZARENO ETLA OAXACA		
	20064	NEJAPA DE MADERO OAXACA		
	20066	SANTIAGO NILTEPEC OAXACA		
	20067	OAXACA DE JUAREZ OAXACA		
	20068	OCOTLAN DE MORELOS OAXACA		
	20069	LA PE OAXACA		
	20070	PINOTEPA DE DON LUIS OAXACA		
	20071	PLUMA HIDALGO OAXACA		
	20072	SAN JOSE DEL PROGRESO OAXACA		
	20073	PUTLA VILLA DE GUERRERO OAXACA		
	20074	SANTA CATARINA QUIOQUITANI OAXACA		
	20075	REFORMA DE PINEDA OAXACA		
	20076	LA REFORMA OAXACA		
	20077	REYES ETLA OAXACA		
	20078	ROJAS DE CUAUHEMOC OAXACA		
	20079	SALINA CRUZ OAXACA		
	20080	SAN AGUSTIN AMATENGO OAXACA		

Región	Fecha inicio	Municipios (Clave INEGI, Municipio, Entidad Federativa)		Porcentaje	Acumulado
	20082	SAN AGUSTIN CHAYUCO	OAXACA		
	20083	SAN AGUSTIN DE LAS JUNTAS	OAXACA		
	20084	SAN AGUSTIN ETLA	OAXACA		
	20085	SAN AGUSTIN LOXICHA	OAXACA		
	20086	SAN AGUSTIN TLACOTEPEC	OAXACA		
	20087	SAN AGUSTIN YATARENI	OAXACA		
	20088	SAN ANDRES CABECERA NUEVA	OAXACA		
	20089	SAN ANDRES DINICUITI	OAXACA		
	20090	SAN ANDRES HUAXPALTEPEC	OAXACA		
	20091	SAN ANDRES HUAYAPAM	OAXACA		
	20092	SAN ANDRES IXTLAHUACA	OAXACA		
	20093	SAN ANDRES LAGUNAS	OAXACA		
	20094	SAN ANDRES NUXIÑO	OAXACA		
	20095	SAN ANDRES PAXTLAN	OAXACA		
	20096	SAN ANDRES SINAXTLA	OAXACA		
	20098	SAN ANDRES TEOTILALPAM	OAXACA		
	20101	SAN ANDRES ZABACHE	OAXACA		
	20102	SAN ANDRES ZAUTLA	OAXACA		
	20103	SAN ANTONINO CASTILLO VELASCO	OAXACA		
	20104	SAN ANTONINO EL ALTO	OAXACA		
	20106	SAN ANTONIO ACUTLA	OAXACA		
	20107	SAN ANTONIO DE LA CAL	OAXACA		
	20108	SAN ANTONIO HUITEPEC	OAXACA		
	20109	SAN ANTONIO NANAHUATIPAM	OAXACA		
	20110	SAN ANTONIO SINICAHUA	OAXACA		
	20111	SAN ANTONIO TEPETLAPA	OAXACA		
	20112	SAN BALTAZAR CHICHICAPAM	OAXACA		
	20113	SAN BALTAZAR LOXICHA	OAXACA		
	20115	SAN BARTOLO COYOTEPEC	OAXACA		
	20117	SAN BARTOLOME LOXICHA	OAXACA		
	20118	SAN BARTOLOME QUIALANA	OAXACA		
	20121	SAN BARTOLO SOYALTEPEC	OAXACA		
	20123	SAN BERNARDO MIXTEPEC	OAXACA		
	20124	SAN BLAS ATEMPA	OAXACA		
	20125	SAN CARLOS YAUTEPEC	OAXACA		
	20126	SAN CRISTOBAL AMATLAN	OAXACA		
	20127	SAN CRISTOBAL AMOLTEPEC	OAXACA		
	20129	SAN CRISTOBAL SUCHIXTLAHUACA	OAXACA		
	20130	SAN DIONISIO DEL MAR	OAXACA		
	20131	SAN DIONISIO OCOTEPEC	OAXACA		
	20132	SAN DIONISIO OCOTLAN	OAXACA		
	20134	SAN FELIPE JALAPA DE DIAZ	OAXACA		
	20135	SAN FELIPE TEJALAPAM	OAXACA		
	20136	SAN FELIPE USILA	OAXACA		
	20139	SAN FRANCISCO CHAPULAPA	OAXACA		
	20140	SAN FRANCISCO CHINDUA	OAXACA		
	20141	SAN FRANCISCO DEL MAR	OAXACA		
	20142	SAN FRANCISCO HUEHUETLAN	OAXACA		
	20143	SAN FRANCISCO IXHUATAN	OAXACA		

Región	Fecha inicio	Municipios (Clave INEGI, Municipio, Entidad Federativa)	Porcentaje	Acumulado
	20144	SAN FRANCISCO JALTEPETONGO OAXACA		
	20145	SAN FRANCISCO LACHIGOLO OAXACA		
	20146	SAN FRANCISCO LOGUECHE OAXACA		
	20147	SAN FRANCISCO NUXAÑO OAXACA		
	20148	SAN FRANCISCO OZOLOTEPEC OAXACA		
	20149	SAN FRANCISCO SOLA OAXACA		
	20150	SAN FRANCISCO TELIXTLAHUACA OAXACA		
	20151	SAN FRANCISCO TEOPAN OAXACA		
	20153	SAN GABRIEL MIXTEPEC OAXACA		
	20154	SAN ILDEFONSO AMATLAN OAXACA		
	20155	SAN ILDEFONSO SOLA OAXACA		
	20157	SAN JACINTO AMILPAS OAXACA		
	20159	SAN JERONIMO COATLAN OAXACA		
	20161	SAN JERONIMO SOSOLA OAXACA		
	20162	SAN JERONIMO TAVICHE OAXACA		
	20163	SAN JERONIMO TECOATL OAXACA		
	20166	SAN JOSE CHILTEPEC OAXACA		
	20167	SAN JOSE DEL PEÑASCO OAXACA		
	20168	SAN JOSE ESTANCIA GRANDE OAXACA		
	20169	SAN JOSE INDEPENDENCIA OAXACA		
	20170	SAN JOSE LACHIGUIRI OAXACA		
	20171	SAN JOSE TENANGO OAXACA		
	20173	SAN JUAN ATEPEC OAXACA		
	20174	ANIMAS TRUJANO OAXACA		
	20175	SAN JUAN BAUTISTA ATATLAHUCA OAXACA		
	20176	SAN JUAN BAUTISTA COIXTLAHUACA OAXACA		
	20177	SAN JUAN BAUTISTA CUICATLAN OAXACA		
	20178	SAN JUAN BAUTISTA GUELACHE OAXACA		
	20180	SAN JUAN BAUTISTA LO DE SOTO OAXACA		
	20181	SAN JUAN BAUTISTA SUCHITEPEC OAXACA		
	20182	SAN JUAN BAUTISTA TLACOATZINTEPEC OAXACA		
	20184	SAN JUAN BAUTISTA TUXTEPEC OAXACA		
	20185	SAN JUAN CACAHUATEPEC OAXACA		
	20187	SAN JUAN COATZOSPAM OAXACA		
	20188	SAN JUAN COLORADO OAXACA		
	20189	SAN JUAN COMALTEPEC OAXACA		
	20190	SAN JUAN COTZOCON OAXACA		
	20191	SAN JUAN CHICOMEZUCHIL OAXACA		
	20192	SAN JUAN CHILATECA OAXACA		
	20193	SAN JUAN DEL ESTADO OAXACA		
	20195	SAN JUAN DIUXI OAXACA		
	20196	SAN JUAN EVANGELISTA ANALCO OAXACA		
	20197	SAN JUAN GUELAVIA OAXACA		

Región	Fecha inicio	Municipios (Clave INEGI, Municipio, Entidad Federativa)		Porcentaje	Acumulado
	20198	SAN JUAN GUICHICOVI	OAXACA		
	20202	SAN JUAN LACHAO	OAXACA		
	20203	SAN JUAN LACHIGALLA	OAXACA		
	20205	SAN JUAN LALANA	OAXACA		
	20206	SAN JUAN DE LOS CUES	OAXACA		
	20207	SAN JUAN MAZATLAN	OAXACA		
	20208	SAN JUAN MIXTEPEC -DTO. 08 -	OAXACA		
	20209	SAN JUAN MIXTEPEC -DTO. 26 -	OAXACA		
	20210	SAN JUAN ÑUMI	OAXACA		
	20211	SAN JUAN OZOLOTEPEC	OAXACA		
	20212	SAN JUAN PETLAPA	OAXACA		
	20213	SAN JUAN QUIAHIJE	OAXACA		
	20214	SAN JUAN QUIOTEPEC	OAXACA		
	20215	SAN JUAN SAYULTEPEC	OAXACA		
	20217	SAN JUAN TAMAZOLA	OAXACA		
	20219	SAN JUAN TEITIPAC	OAXACA		
	20220	SAN JUAN TEPEUXILA	OAXACA		
	20221	SAN JUAN TEPOSCOLULA	OAXACA		
	20224	SAN JUAN YUCUITA	OAXACA		
	20225	SAN LORENZO	OAXACA		
	20226	SAN LORENZO ALBARRADAS	OAXACA		
	20227	SAN LORENZO CACAOTEPEC	OAXACA		
	20228	SAN LORENZO CUAUNECUITLA	OAXACA		
	20232	SAN LUCAS OJITLAN	OAXACA		
	20233	SAN LUCAS QUIAVINI	OAXACA		
	20234	SAN LUCAS ZOQUIAPAM	OAXACA		
	20235	SAN LUIS AMATLAN	OAXACA		
	20236	SAN MARCIAL OZOLOTEPEC	OAXACA		
	20238	SAN MARTIN DE LOS CANSECOS	OAXACA		
	20239	SAN MARTIN HUAMELULPAM	OAXACA		
	20240	SAN MARTIN ITUNYOSO	OAXACA		
	20241	SAN MARTIN LACHILA	OAXACA		
	20243	SAN MARTIN TILCAJETE	OAXACA		
	20247	CAPULALPAM DE MENDEZ	OAXACA		
	20248	SAN MATEO DEL MAR	OAXACA		
	20249	SAN MATEO YOLOXOCHITLAN	OAXACA		
	20250	SAN MATEO ETLATONGO	OAXACA		
	20252	SAN MATEO PEÑASCO	OAXACA		
	20253	SAN MATEO PIÑAS	OAXACA		
	20254	SAN MATEO RIO HONDO	OAXACA		
	20256	SAN MATEO TLAPILTEPEC	OAXACA		
	20260	SAN MIGUEL ALOPAM	OAXACA		
	20262	SAN MIGUEL AMATLAN	OAXACA		
	20263	SAN MIGUEL COATLAN	OAXACA		
	20264	SAN MIGUEL CHICAHUA	OAXACA		
	20265	SAN MIGUEL CHIMALAPA	OAXACA		
	20266	SAN MIGUEL DEL PUERTO	OAXACA		
	20268	SAN MIGUEL EJUTLA	OAXACA		
	20269	SAN MIGUEL EL GRANDE	OAXACA		
	20270	SAN MIGUEL HUAUTLA	OAXACA		

Región	Fecha inicio	Municipios (Clave INEGI, Municipio, Entidad Federativa)		Porcentaje	Acumulado
	20271	SAN MIGUEL MIXTEPEC	OAXACA		
	20272	SAN MIGUEL PANIXTLAHUACA	OAXACA		
	20273	SAN MIGUEL PERAS	OAXACA		
	20274	SAN MIGUEL PIEDRAS	OAXACA		
	20275	SAN MIGUEL QUETZALTEPEC	OAXACA		
	20276	SAN MIGUEL SANTA FLOR	OAXACA		
	20277	VILLA SOLA DE VEGA	OAXACA		
	20278	SAN MIGUEL SOYALTEPEC	OAXACA		
	20279	SAN MIGUEL SUCHIXTEPEC	OAXACA		
	20281	SAN MIGUEL TECOMATLAN	OAXACA		
	20282	SAN MIGUEL TENANGO	OAXACA		
	20283	SAN MIGUEL TEQUITEPEC	OAXACA		
	20284	SAN MIGUEL TILQUIAPAM	OAXACA		
	20285	SAN MIGUEL TLACAMAMA	OAXACA		
	20287	SAN MIGUEL TULANCINGO	OAXACA		
	20289	SAN NICOLAS	OAXACA		
	20291	SAN PABLO COATLAN	OAXACA		
	20292	SAN PABLO CUATRO VENADOS	OAXACA		
	20293	SAN PABLO ETLA	OAXACA		
	20294	SAN PABLO HUITZO	OAXACA		
	20295	SAN PABLO HUIXTEPEC	OAXACA		
	20296	SAN PABLO MACUILTIANGUIS	OAXACA		
	20297	SAN PABLO TIJALTEPEC	OAXACA		
	20298	SAN PABLO VILLA DE MITLA	OAXACA		
	20300	SAN PEDRO AMUZGOS	OAXACA		
	20301	SAN PEDRO APOSTOL	OAXACA		
	20302	SAN PEDRO ATOYAC	OAXACA		
	20304	SAN PEDRO COXCALTEPEC CANTAROS	OAXACA		
	20305	SAN PEDRO COMITANCILLO	OAXACA		
	20306	SAN PEDRO EL ALTO	OAXACA		
	20307	SAN PEDRO HUAMELULA	OAXACA		
	20308	SAN PEDRO HUILOTEPEC	OAXACA		
	20309	SAN PEDRO IXCATLAN	OAXACA		
	20310	SAN PEDRO IXTLAHUACA	OAXACA		
	20311	SAN PEDRO JALTEPETONGO	OAXACA		
	20312	SAN PEDRO JICAYAN	OAXACA		
	20313	SAN PEDRO JOCOTIPAC	OAXACA		
	20314	SAN PEDRO JUCHATENGO	OAXACA		
	20315	SAN PEDRO MARTIR	OAXACA		
	20316	SAN PEDRO MARTIR QUIECHAPA	OAXACA		
	20317	SAN PEDRO MARTIR YUCUXACO	OAXACA		
	20318	SAN PEDRO MIXTEPEC -DTO. 22 -	OAXACA		
	20319	SAN PEDRO MIXTEPEC -DTO. 26 -	OAXACA		
	20321	SAN PEDRO NOPALA	OAXACA		
	20322	SAN PEDRO OCOPETATILLO	OAXACA		
	20324	SAN PEDRO POCHUTLA	OAXACA		
	20325	SAN PEDRO QUIATONI	OAXACA		
	20327	SAN PEDRO TAPANATEPEC	OAXACA		
	20328	SAN PEDRO TAVICHE	OAXACA		

Región	Fecha inicio	Municipios (Clave INEGI, Municipio, Entidad Federativa)		Porcentaje	Acumulado
	20330	SAN PEDRO TEUTILA	OAXACA		
	20331	SAN PEDRO TIDAA	OAXACA		
	20332	SAN PEDRO TOPILTEPEC	OAXACA		
	20333	SAN PEDRO TOTOLAPAM	OAXACA		
		VILLA DE TUTUTEPEC DE			
	20334	MELCHOR OCAMPO	OAXACA		
	20336	SAN PEDRO YOLOX	OAXACA		
		SAN PEDRO Y SAN PABLO			
	20337	AYUTLA	OAXACA		
	20338	VILLA DE ETLA	OAXACA		
		SAN PEDRO Y SAN PABLO			
	20339	TEPOSCOLULA	OAXACA		
	20341	SAN PEDRO YUCUNAMA	OAXACA		
	20342	SAN RAYMUNDO JALPAN	OAXACA		
	20343	SAN SEBASTIAN ABASOLO	OAXACA		
	20344	SAN SEBASTIAN COATLAN	OAXACA		
	20345	SAN SEBASTIAN IXCAPA	OAXACA		
	20346	SAN SEBASTIAN NICANANDUTA	OAXACA		
	20347	SAN SEBASTIAN RIO HONDO	OAXACA		
	20349	SAN SEBASTIAN TEITIPAC	OAXACA		
	20350	SAN SEBASTIAN TUTLA	OAXACA		
	20351	SAN SIMON ALMO LONGAS	OAXACA		
	20353	SANTA ANA	OAXACA		
	20354	SANTA ANA ATEIXTLAHUACA	OAXACA		
	20355	SANTA ANA CUAUHEMOC	OAXACA		
	20356	SANTA ANA DEL VALLE	OAXACA		
	20358	SANTA ANA TLAPACOYAN	OAXACA		
	20359	SANTA ANA YARENI	OAXACA		
	20360	SANTA ANA ZEGACHE	OAXACA		
	20362	SANTA CATARINA CUIXTLA	OAXACA		
	20363	SANTA CATARINA IXTEPEJI	OAXACA		
	20364	SANTA CATARINA JUQUILA	OAXACA		
	20365	SANTA CATARINA LACHATAO	OAXACA		
	20366	SANTA CATARINA LOXICHA	OAXACA		
	20367	SANTA CATARINA MECHOACAN	OAXACA		
	20368	SANTA CATARINA MINAS	OAXACA		
	20369	SANTA CATARINA QUIANE	OAXACA		
	20370	SANTA CATARINA TAYATA	OAXACA		
	20371	SANTA CATARINA TICUA	OAXACA		
	20372	SANTA CATARINA YOSONOTU	OAXACA		
	20374	SANTA CRUZ ACATEPEC	OAXACA		
	20375	SANTA CRUZ AMILPAS	OAXACA		
	20377	SANTA CRUZ ITUNDUJIA	OAXACA		
	20378	SANTA CRUZ MIXTEPEC	OAXACA		
	20380	SANTA CRUZ PAPALUTLA	OAXACA		
	20382	SANTA CRUZ TACAHUA	OAXACA		
	20383	SANTA CRUZ TAYATA	OAXACA		
	20384	SANTA CRUZ XITLA	OAXACA		
	20385	SANTA CRUZ XOXCOTLAN	OAXACA		
	20386	SANTA CRUZ ZENZONTEPEC	OAXACA		
	20387	SANTA GERTRUDIS	OAXACA		
	20388	SANTA INES DEL MONTE	OAXACA		

Región	Fecha inicio	Municipios (Clave INEGI, Municipio, Entidad Federativa)		Porcentaje	Acumulado
	20389	SANTA INES YATZECHE	OAXACA		
	20390	SANTA LUCIA DEL CAMINO	OAXACA		
	20391	SANTA LUCIA MIAHUATLAN	OAXACA		
	20392	SANTA LUCIA MONTEVERDE	OAXACA		
	20393	SANTA LUCIA OCOTLAN	OAXACA		
	20394	SANTA MARIA ALOTEPEC	OAXACA		
	20395	SANTA MARIA APAZCO	OAXACA		
	20396	SANTA MARIA LA ASUNCION	OAXACA		
	20397	HEROICA CIUDAD DE TLAXIACO	OAXACA		
	20398	AYOQUEZCO DE ALDAMA	OAXACA		
	20399	SANTA MARIA ATZOMPA	OAXACA		
	20400	SANTA MARIA CAMOTLAN	OAXACA		
	20401	SANTA MARIA COLOTEPEC	OAXACA		
	20402	SANTA MARIA CORTIJO	OAXACA		
	20403	SANTA MARIA COYOTEPEC	OAXACA		
	20404	SANTA MARIA CHACHOAPAM	OAXACA		
	20405	VILLA DE CHILAPA DE DIAZ	OAXACA		
	20406	SANTA MARIA CHILCHOTLA	OAXACA		
	20407	SANTA MARIA CHIMALAPA	OAXACA		
	20408	SANTA MARIA DEL ROSARIO	OAXACA		
	20409	SANTA MARIA DEL TULE	OAXACA		
	20410	SANTA MARIA ECATEPEC	OAXACA		
	20411	SANTA MARIA GUELACE	OAXACA		
	20412	SANTA MARIA GUIENAGATI	OAXACA		
	20413	SANTA MARIA HUATULCO	OAXACA		
	20414	SANTA MARIA HUAZOLOTITLAN	OAXACA		
	20415	SANTA MARIA IPALAPA	OAXACA		
	20416	SANTA MARIA IXCATLAN	OAXACA		
	20417	SANTA MARIA JACATEPEC	OAXACA		
	20418	SANTA MARIA JALAPA DEL MARQUES	OAXACA		
	20419	SANTA MARIA JALTANGUIS	OAXACA		
	20420	SANTA MARIA LACHIXIO	OAXACA		
	20421	SANTA MARIA MIXTEQUILLA	OAXACA		
	20422	SANTA MARIA NATIVITAS	OAXACA		
	20423	SANTA MARIA NDUAYACO	OAXACA		
	20424	SANTA MARIA OZOLOTEPEC	OAXACA		
	20425	SANTA MARIA PAPALO	OAXACA		
	20426	SANTA MARIA PEÑOLES	OAXACA		
	20427	SANTA MARIA PETAPA	OAXACA		
	20428	SANTA MARIA QUIEGOLANI	OAXACA		
	20429	SANTA MARIA SOLA	OAXACA		
	20431	SANTA MARIA TECOMAVACA	OAXACA		
	20433	SANTA MARIA TEMAXCALTEPEC	OAXACA		
	20434	SANTA MARIA TEOPOXCO	OAXACA		
	20436	SANTA MARIA TEXCATITLAN	OAXACA		
	20437	SANTA MARIA TLAHUITOLTEPEC	OAXACA		
	20438	SANTA MARIA TLALIXTAC	OAXACA		
	20439	SANTA MARIA TONAMECA	OAXACA		
	20441	SANTA MARIA XADANI	OAXACA		

Región	Fecha inicio	Municipios (Clave INEGI, Municipio, Entidad Federativa)		Porcentaje	Acumulado
	20444	SANTA MARIA YOLOTEPEC	OAXACA		
	20445	SANTA MARIA YOSOYUA	OAXACA		
	20446	SANTA MARIA YUCUHITI	OAXACA		
	20447	SANTA MARIA ZACATEPEC	OAXACA		
	20449	SANTA MARIA ZOQUITLAN	OAXACA		
	20450	SANTIAGO AMOLTEPEC	OAXACA		
	20451	SANTIAGO APOALA	OAXACA		
	20452	SANTIAGO APOSTOL	OAXACA		
	20453	SANTIAGO ASTATA	OAXACA		
	20456	SANTIAGO CACALOXTEPEC	OAXACA		
	20457	SANTIAGO CAMOTLAN	OAXACA		
	20458	SANTIAGO COMALTEPEC	OAXACA		
	20460	SANTIAGO CHOAPAM	OAXACA		
	20462	SANTIAGO HUAJOLOTITLAN	OAXACA		
	20463	SANTIAGO HUAUCLILLA	OAXACA		
	20464	SANTIAGO IHUITLAN PLUMAS	OAXACA		
	20465	SANTIAGO IXCUINTEPEC	OAXACA		
	20466	SANTIAGO IXTAYUTLA	OAXACA		
	20467	SANTIAGO JAMILTEPEC	OAXACA		
	20468	SANTIAGO JOCOTEPEC	OAXACA		
	20470	SANTIAGO LACHIGUIRI	OAXACA		
	20472	SANTIAGO LAOLLAGA	OAXACA		
	20473	SANTIAGO LAXOPA	OAXACA		
	20474	SANTIAGO LLANO GRANDE	OAXACA		
	20475	SANTIAGO MATATLAN	OAXACA		
	20476	SANTIAGO MILTEPEC	OAXACA		
	20477	SANTIAGO MINAS	OAXACA		
	20478	SANTIAGO NACALTEPEC	OAXACA		
	20479	SANTIAGO NEJAPILLA	OAXACA		
	20480	SANTIAGO NUNDICHE	OAXACA		
	20481	SANTIAGO NUYOO	OAXACA		
	20482	SANTIAGO PINOTEPANACIONAL	OAXACA		
	20483	SANTIAGO SUCHILQUITONGO	OAXACA		
	20485	SANTIAGO TAPEXTLA	OAXACA		
	20486	VILLA TEJUPAM DE LA UNION	OAXACA		
	20487	SANTIAGO TENANGO	OAXACA		
	20488	SANTIAGO TEPETLAPA	OAXACA		
	20489	SANTIAGO TETEPEC	OAXACA		
	20490	SANTIAGO TEXCALCINGO	OAXACA		
	20491	SANTIAGO TEXTITLAN	OAXACA		
	20492	SANTIAGO TILANTONGO	OAXACA		
	20493	SANTIAGO TILLO	OAXACA		
	20494	SANTIAGO TLAZOYALTEPEC	OAXACA		
	20495	SANTIAGO XANICA	OAXACA		
	20496	SANTIAGO XIACUI	OAXACA		
	20497	SANTIAGO YAITEPEC	OAXACA		
	20498	SANTIAGO YAVEO	OAXACA		
	20499	SANTIAGO YOLOMECATL	OAXACA		
	20500	SANTIAGO YOSONDUA	OAXACA		
	20502	SANTIAGO ZACATEPEC	OAXACA		
	20504	NUEVO ZOQUIAPAM	OAXACA		
	20505	SANTO DOMINGO INGENIO	OAXACA		
	20507	SANTO DOMINGO ARMENTA	OAXACA		
	20508	SANTO DOMINGO CHIHUITAN	OAXACA		

Región	Fecha inicio	Municipios (Clave INEGI, Municipio, Entidad Federativa)	Porcentaje	Acumulado
	20509	SANTO DOMINGO DE MORELOS OAXACA		
	20510	SANTO DOMINGO IXCATLAN OAXACA		
	20511	SANTO DOMINGO NUXAA OAXACA		
	20512	SANTO DOMINGO OZOLOTEPEC OAXACA		
	20513	SANTO DOMINGO PETAPA OAXACA		
	20515	SANTO DOMINGO TEHUANTEPEC OAXACA		
	20517	SANTO DOMINGO TEPUXTEPEC OAXACA		
	20518	SANTO DOMINGO TLATAYAPAM OAXACA		
	20519	SANTO DOMINGO TOMALTEPEC OAXACA		
	20521	SANTO DOMINGO TONALTEPEC OAXACA		
	20523	SANTO DOMINGO YANHUITLAN OAXACA		
	20524	SANTO DOMINGO YODOHINO OAXACA		
	20525	SANTO DOMINGO ZANATEPEC OAXACA		
	20526	SANTOS REYES NOPALA OAXACA		
	20527	SANTOS REYES PAPALO OAXACA		
	20528	SANTOS REYES TEPEJILLO OAXACA		
	20530	SANTO TOMAS JALIEZA OAXACA		
	20531	SANTO TOMAS MAZALTEPEC OAXACA		
	20532	SANTO TOMAS OCOTEPEC OAXACA		
	20533	SANTO TOMAS TAMAZULAPAN OAXACA		
	20534	SAN VICENTE COATLAN OAXACA		
	20535	SAN VICENTE LACHIXIO OAXACA		
	20536	SAN VICENTE NUÑU OAXACA		
	20538	SITIO DE XITLAPEHUA OAXACA		
	20539	SOLEDAD ETLA OAXACA		
	20540	VILLA DE TAMAZULAPAM DEL PROGRESO OAXACA		
	20542	TANICHE OAXACA		
	20543	TATALTEPEC DE VALDES OAXACA		
	20544	TEOCOCUILCO DE MARCOS PEREZ OAXACA		
	20546	TEOTITLAN DEL VALLE OAXACA		
	20547	TEOTONGO OAXACA		
	20548	TEPELMEME VILLA DE MORELOS OAXACA		
	20549	HEROICA VILLA TEZOATLAN DE SEGURA Y LUNA, CUNA DE LA INDEPENDENCIA DE OAXACA OAXACA		
	20550	SAN JERONIMO TLACOHUAYA OAXACA		
	20551	TLACOLULA DE MATAMOROS OAXACA		
	20552	TLACOTEPEC PLUMAS OAXACA		
	20553	TLALIXTAC DE CABRERA OAXACA		
	20554	TOTONTEPEC VILLA DE MORELOS OAXACA		
	20555	TRINIDAD ZAACHILA OAXACA		
	20556	LA TRINIDAD VISTA HERMOSA OAXACA		
	20557	UNION HIDALGO OAXACA		
	20558	VALERIO TRUJANO OAXACA		
	20559	SAN JUAN BAUTISTA VALLE NACIONAL OAXACA		
	20560	VILLA DIAZ ORDAZ OAXACA		
	20561	YAXE OAXACA		
	20562	MAGDALENA YODOCONO DE PORFIRIO DIAZ OAXACA		

Región	Fecha inicio	Municipios (Clave INEGI, Municipio, Entidad Federativa)	Porcentaje	Acumulado
	20563	YOGANA OAXACA		
	20565	VILLA DE ZAACHILA OAXACA		
	20566	SAN MATEO YUCUTINDOO OAXACA		
	20569	SANTA INES DE ZARAGOZA OAXACA		
	20570	ZIMATLAN DE ALVAREZ OAXACA		
	21002	ACATENO PUEBLA		
	21006	AHUACATLAN PUEBLA		
	21008	AHUAZOTEPEC PUEBLA		
	21010	AJALPAN PUEBLA		
	21013	ALTEPEXI PUEBLA		
	21014	AMIXTLAN PUEBLA		
	21016	AQUIXTLA PUEBLA		
	21017	ATEMPAN PUEBLA		
	21025	AYOTOXCO DE GUERRERO PUEBLA		
	21028	CAMOCUAUTLA PUEBLA		
	21029	CAXHUACAN PUEBLA		
	21030	COATEPEC PUEBLA		
	21035	COXCATLAN PUEBLA		
	21036	COYOMEAPAN PUEBLA		
	21039	CUAUTEMPAN PUEBLA		
	21043	CUETZALAN DEL PROGRESO PUEBLA		
	21044	CUYOACO PUEBLA		
	21046	CHAPULCO PUEBLA		
	21049	CHICONCUAUTLA PUEBLA		
	21050	CHICHQUILA PUEBLA		
	21054	CHIGNAUTLA PUEBLA		
	21057	HONEY PUEBLA		
	21058	CHILCHOTLA PUEBLA		
	21061	ELOXOCHITLAN PUEBLA		
	21063	ESPERANZA PUEBLA		
	21064	FRANCISCO Z. MENA PUEBLA		
	21068	HERMENEGILDO GALEANA PUEBLA		
	21071	HUAUCHINANGO PUEBLA		
	21072	HUEHUETLA PUEBLA		
	21075	HUEYAPAN PUEBLA		
	21076	HUEYTAMALCO PUEBLA		
	21077	HUEYTLALPAN PUEBLA		
	21078	HUITZILAN DE SERDAN PUEBLA		
	21080	ATLEQUIZAYAN PUEBLA		
	21084	IXTEPEC PUEBLA		
	21086	JALPAN PUEBLA		
	21088	JONOTLA PUEBLA		
	21089	JOPALA PUEBLA		
	21091	JUAN GALINDO PUEBLA		
	21094	LIBRES PUEBLA		
	21099	CAÑADA MORELOS PUEBLA		
	21100	NAUPAN PUEBLA		
	21101	NAUZONTLA PUEBLA		
	21105	OCOTEPEC PUEBLA		
	21107	OLINTLA PUEBLA		
	21109	PAHUATLAN PUEBLA		
	21111	PANTEPEC PUEBLA		
	21116	QUIMIXTLAN PUEBLA		
	21120	SAN ANTONIO CAÑADA PUEBLA		
	21123	SAN FELIPE TEPATLAN PUEBLA		

Región	Fecha inicio	Municipios (Clave INEGI, Municipio, Entidad Federativa)	Porcentaje	Acumulado
	21124	SAN GABRIEL CHILAC PUEBLA		
	21129	SAN JOSE MIAHUATLAN PUEBLA		
	21145	SAN SEBASTIAN TLACOTEPEC PUEBLA		
	21158	TENAMPULCO PUEBLA		
	21162	TEPANGO DE RODRIGUEZ PUEBLA		
	21167	TEPETZINTLA PUEBLA		
	21170	TEPEYAHUALCO PUEBLA		
	21173	TETELAS DE AVILA CASTILLO PUEBLA		
	21174	TEZIUTLAN PUEBLA		
	21178	TLACUILOTEPEC PUEBLA		
	21183	TLAOLA PUEBLA		
	21184	TLAPACOYA PUEBLA		
	21186	TLATLAUQUITEPEC PUEBLA		
	21187	TLAXCO PUEBLA		
	21192	TUZAMAPAN DE GALEANA PUEBLA		
	21194	VENUSTIANO CARRANZA PUEBLA		
	21195	VICENTE GUERRERO PUEBLA		
	21197	XICOTEPEC PUEBLA		
	21199	XIUTETELCO PUEBLA		
	21200	XOCHIAPULCO PUEBLA		
		XOCHITLAN DE VICENTE		
	21202	SUAREZ PUEBLA		
	21204	YAONAHUAC PUEBLA		
	21207	ZACAPOAXTLA PUEBLA		
	21208	ZACATLAN PUEBLA		
	21210	ZAPOTITLAN DE MENDEZ PUEBLA		
	21211	ZARAGOZA PUEBLA		
	21212	ZAUTLA PUEBLA		
	21213	ZIHUATEUTLA PUEBLA		
	21214	ZINACATEPEC PUEBLA		
	21215	ZONGOZOTLA PUEBLA		
	21216	ZOQUIAPAN PUEBLA		
	21217	ZOQUITLAN PUEBLA		
	23001	COZUMEL QUINTANA ROO		
	23002	FELIPE CARRILLO PUERTO QUINTANA ROO		
	23003	ISLA MUJERES QUINTANA ROO		
	23004	OTHON P. BLANCO QUINTANA ROO		
	23005	BENITO JUAREZ QUINTANA ROO		
	23007	LAZARO CARDENAS QUINTANA ROO		
	23008	SOLIDARIDAD QUINTANA ROO		
	23009	TULUM QUINTANA ROO		
	23010	BACALAR QUINTANA ROO		
	24006	CATORCE SAN LUIS POTOSI		
	24007	CEDRAL SAN LUIS POTOSI		
	24012	TANCANHUITZ SAN LUIS POTOSI		
	24014	COXCATLAN SAN LUIS POTOSI		
	24018	HUEHUETLAN SAN LUIS POTOSI		
	24020	MATEHUALA SAN LUIS POTOSI		
	24026	SAN ANTONIO SAN LUIS POTOSI		
	24029	SAN MARTIN CHALCHICUAUTLA SAN LUIS POTOSI		
	24033	SANTO DOMINGO SAN LUIS POTOSI		
	24034	SAN VICENTE TANCUAYALAB SAN LUIS POTOSI		
	24038	TAMPACAN SAN LUIS POTOSI		
	24039	TAMPAMOLON CORONA SAN LUIS POTOSI		
	24041	TANLAJAS SAN LUIS POTOSI		

Región	Fecha inicio	Municipios (Clave INEGI, Municipio, Entidad Federativa)	Porcentaje	Acumulado
	24042	TANQUIAN DE ESCOBEDO	SAN LUIS POTOSI	
	24044	VANEGAS	SAN LUIS POTOSI	
	24048	VILLA DE LA PAZ	SAN LUIS POTOSI	
	24053	AXTLA DE TERRAZAS	SAN LUIS POTOSI	
	24054	XILITLA	SAN LUIS POTOSI	
	24057	MATLAPA	SAN LUIS POTOSI	
	24058	EL NARANJO	SAN LUIS POTOSI	
	25001	AHOME	SINALOA	
	25002	ANGOSTURA	SINALOA	
	25003	BADIRAGUATO	SINALOA	
	25004	CONCORDIA	SINALOA	
	25005	COSALA	SINALOA	
	25006	CULIACAN	SINALOA	
	25007	CHOIX	SINALOA	
	25008	ELOTA	SINALOA	
	25009	ESCUINAPA	SINALOA	
	25010	EL FUERTE	SINALOA	
	25011	GUASAVE	SINALOA	
	25012	MAZATLAN	SINALOA	
	25013	MOCORITO	SINALOA	
	25014	ROSARIO	SINALOA	
	25015	SALVADOR ALVARADO	SINALOA	
	25016	SAN IGNACIO	SINALOA	
	25017	SINALOA	SINALOA	
	25018	NAVOLATO	SINALOA	
	26001	ACONCHI	SONORA	
	26002	AGUA PRIETA	SONORA	
	26003	ALAMOS	SONORA	
	26004	ALTAR	SONORA	
	26005	ARIVECHI	SONORA	
	26006	ARIZPE	SONORA	
	26007	ATIL	SONORA	
	26008	BACADEHUACHI	SONORA	
	26009	BACANORA	SONORA	
	26010	BACERAC	SONORA	
	26011	BACOACHI	SONORA	
	26012	BACUM	SONORA	
	26013	BANAMICHI	SONORA	
	26014	BAVIACORA	SONORA	
	26015	BAVISPE	SONORA	
	26016	BENJAMIN HILL	SONORA	
	26017	CABORCA	SONORA	
	26018	CAJEME	SONORA	
	26019	CANANEA	SONORA	
	26020	CARBO	SONORA	
	26021	LA COLORADA	SONORA	
	26022	CUCURPE	SONORA	
	26023	CUMPAS	SONORA	
	26024	DIVISADEROS	SONORA	
	26025	EMPALME	SONORA	
	26026	ETCHOJOA	SONORA	
	26027	FRONTERAS	SONORA	
	26028	GRANADOS	SONORA	
	26029	GUAYMAS	SONORA	
	26030	HERMOSILLO	SONORA	

Región	Fecha inicio	Municipios (Clave INEGI, Municipio, Entidad Federativa)	Porcentaje	Acumulado
	26031	HUACHINERA SONORA		
	26032	HUASABAS SONORA		
	26033	HUATABAMPO SONORA		
	26034	HUEPAC SONORA		
	26035	IMURIS SONORA		
	26036	MAGDALENA SONORA		
	26037	MAZATAN SONORA		
	26038	MOCTEZUMA SONORA		
	26039	NACO SONORA		
	26040	NACORI CHICO SONORA		
	26041	NACOZARI DE GARCIA SONORA		
	26042	NAVOJOA SONORA		
	26043	NOGALES SONORA		
	26044	ONAVAS SONORA		
	26045	OPODEPE SONORA		
	26046	OQUITOA SONORA		
	26047	PITQUITO SONORA		
	26048	PUERTO PEÑASCO SONORA		
	26049	QUIRIEGO SONORA		
	26050	RAYON SONORA		
	26051	ROSARIO SONORA		
	26052	SAHUARIPA SONORA		
	26053	SAN FELIPE DE JESUS SONORA		
	26054	SAN JAVIER SONORA		
	26056	SAN MIGUEL DE HORCASITAS SONORA		
	26057	SAN PEDRO DE LA CUEVA SONORA		
	26058	SANTA ANA SONORA		
	26059	SANTA CRUZ SONORA		
	26060	SARIC SONORA		
	26061	SOYOPA SONORA		
	26062	SUAQUI GRANDE SONORA		
	26063	TEPACHE SONORA		
	26064	TRINCHERAS SONORA		
	26065	TUBUTAMA SONORA		
	26066	URES SONORA		
	26067	VILLA HIDALGO SONORA		
	26068	VILLA PESQUEIRA SONORA		
	26069	YECORA SONORA		
	26070	GENERAL PLUTARCO ELIAS CALLES SONORA		
	26071	BENITO JUAREZ SONORA		
	26072	SAN IGNACIO RIO MUERTO SONORA		
	27001	BALANCAN TABASCO		
	27002	CARDENAS TABASCO		
	27003	CENTLA TABASCO		
	27004	CENTRO TABASCO		
	27005	COMALCALCO TABASCO		
	27006	CUNDUACAN TABASCO		
	27007	EMILIANO ZAPATA TABASCO		
	27008	HUIMANGUILLO TABASCO		
	27009	JALAPA TABASCO		
	27010	JALPA DE MENDEZ TABASCO		
	27011	JONUTA TABASCO		
	27012	MACUSPANA TABASCO		
	27013	NACAJUCA TABASCO		

Región	Fecha inicio	Municipios (Clave INEGI, Municipio, Entidad Federativa)	Porcentaje	Acumulado
	27014	PARAISO		TABASCO
	27015	TACOTALPA		TABASCO
	27016	TEAPA		TABASCO
	27017	TENOSIQUE		TABASCO
	28001	ABASOLO		TAMAULIPAS
	28002	ALDAMA		TAMAULIPAS
	28003	ALTAMIRA		TAMAULIPAS
	28004	ANTIGUO MORELOS		TAMAULIPAS
	28006	BUSTAMANTE		TAMAULIPAS
	28008	CASAS		TAMAULIPAS
	28009	CIUDAD MADERO		TAMAULIPAS
	28011	GOMEZ FARIAS		TAMAULIPAS
	28012	GONZALEZ		TAMAULIPAS
	28013	GÜEMEZ		TAMAULIPAS
	28017	JAUMAVE		TAMAULIPAS
	28018	JIMENEZ		TAMAULIPAS
	28019	LLERA		TAMAULIPAS
	28021	EL MANTE		TAMAULIPAS
	28028	NUEVO MORELOS		TAMAULIPAS
	28029	OCAMPO		TAMAULIPAS
	28030	PADILLA		TAMAULIPAS
	28037	SOTO LA MARINA		TAMAULIPAS
	28038	TAMPICO		TAMAULIPAS
	28041	VICTORIA		TAMAULIPAS
	28043	XICOTENCATL		TAMAULIPAS
	30001	ACAJETE		VERACRUZ
	30002	ACATLAN		VERACRUZ
	30003	ACAYUCAN		VERACRUZ
	30004	ACTOPAN		VERACRUZ
	30005	ACULA		VERACRUZ
	30006	ACULTZINGO		VERACRUZ
	30007	CAMARON DE TEJEDA		VERACRUZ
	30008	ALPATLAHUAC		VERACRUZ
	30009	AL TO LUCERO DE GUTIERREZ		VERACRUZ
	30010	BARRIOS		VERACRUZ
	30011	ALTOTONGA		VERACRUZ
	30012	ALVARADO		VERACRUZ
	30013	AMATITLAN		VERACRUZ
	30014	NARANJOS AMATLAN		VERACRUZ
	30015	AMATLAN DE LOS REYES		VERACRUZ
	30016	ANGEL R. CABADA		VERACRUZ
	30017	LA ANTIGUA		VERACRUZ
	30019	APAZAPAN		VERACRUZ
	30020	ASTACINGA		VERACRUZ
	30021	ATLAHUILCO		VERACRUZ
	30022	ATOYAC		VERACRUZ
	30023	ATZACAN		VERACRUZ
	30024	ATZALAN		VERACRUZ
	30026	TLALTETELA		VERACRUZ
	30027	BANDERILLA		VERACRUZ
	30028	BENITO JUAREZ		VERACRUZ
	30029	BOCA DEL RIO		VERACRUZ
	30030	CALCAHUALCO		VERACRUZ
	30031	CAMERINO Z. MENDOZA		VERACRUZ
	30031	CARRILLO PUERTO		VERACRUZ

Región	Fecha inicio	Municipios (Clave INEGI, Municipio, Entidad Federativa)	Porcentaje	Acumulado
	30032	CATEMACO	VERACRUZ	
	30033	CAZONES DE HERRERA	VERACRUZ	
	30034	CERRO AZUL	VERACRUZ	
	30035	CITLALTEPETL	VERACRUZ	
	30036	COACOATZINTLA	VERACRUZ	
	30037	COAHUITLAN	VERACRUZ	
	30038	COATEPEC	VERACRUZ	
	30039	COATZACOALCOS	VERACRUZ	
	30040	COATZINTLA	VERACRUZ	
	30041	COETZALA	VERACRUZ	
	30042	COLIPA	VERACRUZ	
	30043	COMAPA	VERACRUZ	
	30044	CORDOBA	VERACRUZ	
	30045	COSAMALOAPAN DE CARPIO	VERACRUZ	
	30046	COSAUTLAN DE CARVAJAL	VERACRUZ	
	30047	COSCOMATEPEC	VERACRUZ	
	30048	COSOLEACAQUE	VERACRUZ	
	30049	COTAXTLA	VERACRUZ	
	30050	COXQUIHUI	VERACRUZ	
	30051	COYUTLA	VERACRUZ	
	30052	CUICHAPA	VERACRUZ	
	30053	CUITLAHUAC	VERACRUZ	
	30054	CHACALTIANGUIS	VERACRUZ	
	30055	CHALMA	VERACRUZ	
	30056	CHICONAMEL	VERACRUZ	
	30057	CHICONQUIACO	VERACRUZ	
	30058	CHICONTEPEC	VERACRUZ	
	30059	CHINAMECA	VERACRUZ	
	30060	CHINAMPA DE GOROSTIZA	VERACRUZ	
	30061	LAS CHOAPAS	VERACRUZ	
	30062	CHOCAMAN	VERACRUZ	
	30063	CHONTLA	VERACRUZ	
	30064	CHUMATLAN	VERACRUZ	
	30065	EMILIANO ZAPATA	VERACRUZ	
	30066	ESPINAL	VERACRUZ	
	30067	FILOMENO MATA	VERACRUZ	
	30068	FORTIN	VERACRUZ	
	30069	GUTIERREZ ZAMORA	VERACRUZ	
	30070	HIDALGOTITLAN	VERACRUZ	
	30071	HUATUSCO	VERACRUZ	
	30073	HUEYAPAN DE OCAMPO	VERACRUZ	
	30074	HUILOAPAN DE CUAUHEMOC	VERACRUZ	
	30075	IGNACIO DE LA LLAVE	VERACRUZ	
	30076	ILAMATLAN	VERACRUZ	
	30077	ISLA	VERACRUZ	
	30078	IXCATEPEC	VERACRUZ	
	30079	IXHUACAN DE LOS REYES	VERACRUZ	
	30080	IXHUATLAN DEL CAFE	VERACRUZ	
	30081	IXHUATLANCILLO	VERACRUZ	
	30082	IXHUATLAN DEL SURESTE	VERACRUZ	
	30083	IXHUATLAN DE MADERO	VERACRUZ	
	30084	IXMATLAHUACAN	VERACRUZ	
	30085	IXTACZOQUITLAN	VERACRUZ	
	30086	JALACINGO	VERACRUZ	
	30087	XALAPA	VERACRUZ	

Región	Fecha inicio	Municipios (Clave INEGI, Municipio, Entidad Federativa)	Porcentaje	Acumulado
	30088	JALCOMULCO	VERACRUZ	
	30089	JALTIPAN	VERACRUZ	
	30090	JAMAPA	VERACRUZ	
	30091	JESUS CARRANZA	VERACRUZ	
	30092	XICO	VERACRUZ	
	30093	JILOTEPEC	VERACRUZ	
	30094	JUAN RODRIGUEZ CLARA	VERACRUZ	
	30095	JUCHIQUE DE FERRER	VERACRUZ	
	30096	LANDERO Y COSS	VERACRUZ	
	30097	LERDO DE TEJADA	VERACRUZ	
	30098	MAGDALENA	VERACRUZ	
	30099	MALTRATA	VERACRUZ	
	30100	MANLIO FABIO ALTAMIRANO	VERACRUZ	
	30101	MARIANO ESCOBEDO	VERACRUZ	
	30102	MARTINEZ DE LA TORRE	VERACRUZ	
	30103	MECATLAN	VERACRUZ	
	30104	MECAYAPAN	VERACRUZ	
	30105	MEDELLIN	VERACRUZ	
	30106	MAHUATLAN	VERACRUZ	
	30107	LAS MINAS	VERACRUZ	
	30108	MINATITLAN	VERACRUZ	
	30109	MISANTLA	VERACRUZ	
	30110	MIXTLA DE ALTAMIRANO	VERACRUZ	
	30111	MOLOACAN	VERACRUZ	
	30112	NAOLINCO	VERACRUZ	
	30113	NARANJAL	VERACRUZ	
	30114	NAUTLA	VERACRUZ	
	30115	NOGALES	VERACRUZ	
	30116	OLUTA	VERACRUZ	
	30117	OMEALCA	VERACRUZ	
	30118	ORIZABA	VERACRUZ	
	30119	OTATITLAN	VERACRUZ	
	30120	OTEAPAN	VERACRUZ	
	30121	OZULUAMA DE MASCAREÑAS	VERACRUZ	
	30122	PAJAPAN	VERACRUZ	
	30123	PANUCO	VERACRUZ	
	30124	PAPANTLA	VERACRUZ	
	30125	PASO DEL MACHO	VERACRUZ	
	30126	PASO DE OVEJAS	VERACRUZ	
	30127	LA PERLA	VERACRUZ	
	30129	PLATON SANCHEZ	VERACRUZ	
	30130	PLAYA VICENTE	VERACRUZ	
	30131	POZA RICA DE HIDALGO	VERACRUZ	
	30132	LAS VIGAS DE RAMIREZ	VERACRUZ	
	30133	PUEBLO VIEJO	VERACRUZ	
	30134	PUENTE NACIONAL	VERACRUZ	
	30135	RAFAEL DELGADO	VERACRUZ	
	30136	RAFAEL LUCIO	VERACRUZ	
	30137	LOS REYES	VERACRUZ	
	30138	RIO BLANCO	VERACRUZ	
	30139	SALTABARRANCA	VERACRUZ	
	30140	SAN ANDRES TENEJAPAN	VERACRUZ	
	30141	SAN ANDRES TUXTLA	VERACRUZ	
	30142	SAN JUAN EVANGELISTA	VERACRUZ	
	30143	SANTIAGO TUXTLA	VERACRUZ	

Región	Fecha inicio	Municipios (Clave INEGI, Municipio, Entidad Federativa)	Porcentaje	Acumulado
	30144	SAYULA DE ALEMAN VERACRUZ		
	30145	SOCONUSCO VERACRUZ		
	30146	SOCHIAPA VERACRUZ		
	30147	SOLEDAD ATZOMPA VERACRUZ		
	30148	SOLEDAD DE DOBLADO VERACRUZ		
	30149	SOTEAPAN VERACRUZ		
	30150	TAMALIN VERACRUZ		
	30151	TAMIAHUA VERACRUZ		
	30152	TAMPICO ALTO VERACRUZ		
	30153	TANCOCO VERACRUZ		
	30154	TANTIMA VERACRUZ		
	30155	TANTOYUCA VERACRUZ		
	30156	TATATILA VERACRUZ		
	30157	CASTILLO DE TEAYO VERACRUZ		
	30158	TECOLUTLA VERACRUZ		
	30159	TEHUIPANGO VERACRUZ		
	30160	ALAMO TEMAPACHE VERACRUZ		
	30161	TEMPOAL VERACRUZ		
	30162	TENAMPA VERACRUZ		
	30163	TENOCHTITLAN VERACRUZ		
	30164	TEOCELO VERACRUZ		
	30165	TEPATLAXCO VERACRUZ		
	30166	TEPETLAN VERACRUZ		
	30167	TEPETZINTLA VERACRUZ		
	30168	TEQUILA VERACRUZ		
	30169	JOSE AZUETA VERACRUZ		
	30170	TEXCATEPEC VERACRUZ		
	30171	TEXHUACAN VERACRUZ		
	30172	TEXISTEPEC VERACRUZ		
	30173	TEZONAPA VERACRUZ		
	30174	TIERRA BLANCA VERACRUZ		
	30175	TIHUATLAN VERACRUZ		
	30176	TLACOJALPAN VERACRUZ		
	30177	TLACOLULAN VERACRUZ		
	30178	TLACOTALPAN VERACRUZ		
	30179	TLACOTEPEC DE MEJIA VERACRUZ		
	30180	TLACHICHILCO VERACRUZ		
	30181	TLALIXCOYAN VERACRUZ		
	30182	TLALNELHUAYOCAN VERACRUZ		
	30183	TLAPACOYAN VERACRUZ		
	30184	TLAQUILPA VERACRUZ		
	30185	TLILAPAN VERACRUZ		
	30186	TOMATLAN VERACRUZ		
	30187	TONAYAN VERACRUZ		
	30188	TOTUTLA VERACRUZ		
	30189	TUXPAN VERACRUZ		
	30190	TUXTILLA VERACRUZ		
	30191	URSULO GALVAN VERACRUZ		
	30192	VEGA DE ALATORRE VERACRUZ		
	30193	VERACRUZ VERACRUZ		
	30194	VILLA ALDAMA VERACRUZ		
	30195	XOXOCOTLA VERACRUZ		
	30196	YANGA VERACRUZ		
	30197	YECUATLA VERACRUZ		
	30198	ZACUALPAN VERACRUZ		

Región	Fecha inicio	Municipios (Clave INEGI, Municipio, Entidad Federativa)	Porcentaje	Acumulado
	30199	ZARAGOZA VERACRUZ		
	30200	ZENTLA VERACRUZ		
	30201	ZONGOLICA VERACRUZ		
	30202	ZONTECOMATLAN DE LOPEZ Y FUENTES VERACRUZ		
	30203	ZOZOCOLCO DE HIDALGO VERACRUZ		
	30204	AGUA DULCE VERACRUZ		
	30205	EL HIGO VERACRUZ		
	30206	NANCHITAL DE LAZARO CARDENAS DEL RIO VERACRUZ		
	30207	TRES VALLES VERACRUZ		
	30208	CARLOS A. CARRILLO VERACRUZ		
	30209	TATAHUICAPAN DE JUAREZ VERACRUZ		
	30210	UXPANAPA VERACRUZ		
	30211	SAN RAFAEL VERACRUZ		
	30212	SANTIAGO SOCHiapAN VERACRUZ		
	31001	ABALA YUCATAN		
	31002	ACANCEH YUCATAN		
	31003	AKIL YUCATAN		
	31004	BACA YUCATAN		
	31005	BOKOBA YUCATAN		
	31007	CACALCHEN YUCATAN		
	31008	CALOTMUL YUCATAN		
	31009	CANSAHCAB YUCATAN		
	31010	CANTAMAYEC YUCATAN		
	31011	CELESTUN YUCATAN		
	31012	CENOTILLO YUCATAN		
	31013	CONKAL YUCATAN		
	31014	CUNCUNUL YUCATAN		
	31015	CUZAMA YUCATAN		
	31017	CHANKOM YUCATAN		
	31018	CHAPAB YUCATAN		
	31019	CHEMAX YUCATAN		
	31020	CHICXULUB PUEBLO YUCATAN		
	31021	CHICHIMILA YUCATAN		
	31022	CHIKINDZONOT YUCATAN		
	31023	CHOCHOLA YUCATAN		
	31024	CHUMAYEL YUCATAN		
	31025	DZAN YUCATAN		
	31026	DZEMUL YUCATAN		
	31027	DZIDZANTUN YUCATAN		
	31029	DZILAM GONZALEZ YUCATAN		
	31030	DZITAS YUCATAN		
	31031	DZONCAUICH YUCATAN		
	31032	ESPITA YUCATAN		
	31033	HALACHO YUCATAN		
	31034	HOCABA YUCATAN		
	31035	HOCTUN YUCATAN		
	31036	HOMUN YUCATAN		
	31037	HUHI YUCATAN		
	31038	HUNUCMA YUCATAN		
	31039	IXIL YUCATAN		
	31040	IZAMAL YUCATAN		
	31041	KANASIN YUCATAN		
	31042	KANTUNIL YUCATAN		
	31043	KAUA YUCATAN		

Región	Fecha inicio	Municipios (Clave INEGI, Municipio, Entidad Federativa)	Porcentaje	Acumulado
	31044	KINCHIL		YUCATAN
	31045	KOPOMA		YUCATAN
	31046	MAMA		YUCATAN
	31047	MANI		YUCATAN
	31048	MAXCANU		YUCATAN
	31049	MAYAPAN		YUCATAN
	31050	MERIDA		YUCATAN
	31051	MOCOCHA		YUCATAN
	31052	MOTUL		YUCATAN
	31053	MUNA		YUCATAN
	31054	MUXUPIP		YUCATAN
	31055	OPICHEN		YUCATAN
	31056	OXKUTZCAB		YUCATAN
	31057	PANABA		YUCATAN
	31059	PROGRESO		YUCATAN
	31060	QUINTANA ROO		YUCATAN
	31061	RIO LAGARTOS		YUCATAN
	31062	SACALUM		YUCATAN
	31063	SAMAHIL		YUCATAN
	31064	SANAHCAT		YUCATAN
	31065	SAN FELIPE		YUCATAN
	31066	SANTA ELENA		YUCATAN
	31067	SEYE		YUCATAN
	31068	SINANCHE		YUCATAN
	31069	SOTUTA		YUCATAN
	31070	SUCILA		YUCATAN
	31071	SUDZAL		YUCATAN
	31072	SUMA		YUCATAN
	31074	TAHMEK		YUCATAN
	31075	TEABO		YUCATAN
	31076	TECOH		YUCATAN
	31077	TEKAL DE VENEGAS		YUCATAN
	31078	TEKANTO		YUCATAN
	31079	TEKAX		YUCATAN
	31080	TEKIT		YUCATAN
	31081	TEKOM		YUCATAN
	31082	TELCHAC PUEBLO		YUCATAN
	31083	TELCHAC PUERTO		YUCATAN
	31084	TEMAX		YUCATAN
	31085	TEMOZON		YUCATAN
	31086	TEPAKAN		YUCATAN
	31087	TETIZ		YUCATAN
	31088	TEYA		YUCATAN
	31089	TICUL		YUCATAN
	31090	TIMUCUY		YUCATAN
	31091	TINUM		YUCATAN
	31092	TIXCACALCUPUL		YUCATAN
	31093	TIXKOKOB		YUCATAN
	31094	TIXMEHUAC		YUCATAN
	31095	TIXPEHUAL		YUCATAN
	31096	TIZIMIN		YUCATAN
	31097	TUNKAS		YUCATAN
	31099	UAYMA		YUCATAN
	31100	UCU		YUCATAN
	31101	UMAN		YUCATAN
	31102	VALLADOLID		YUCATAN

Región	Fecha inicio	Municipios (Clave INEGI, Municipio, Entidad Federativa)	Porcentaje	Acumulado
	31103	XOCCHEL YUCATAN		
	31104	YAXCABA YUCATAN		
	31105	YAXKUKUL YUCATAN		
	31106	YOBAIN YUCATAN		
	32005	CALERA ZACATECAS		
	32006	CAÑITAS DE FELIPE PESCADOR ZACATECAS		
	32007	CONCEPCION DEL ORO ZACATECAS		
	32008	CUAUHTEMOC ZACATECAS		
	32009	CHALCHIHUITES ZACATECAS		
	32010	FRESNILLO ZACATECAS		
	32012	GENARO CODINA ZACATECAS		
	32013	GENERAL ENRIQUE ESTRADA ZACATECAS		
		GENERAL FRANCISCO R.		
	32014	MURGUIA ZACATECAS		
		EL PLATEADO DE JOAQUIN		
	32015	AMARO ZACATECAS		
	32016	GENERAL PANFILO NATERA ZACATECAS		
	32017	GUADALUPE ZACATECAS		
	32020	JEREZ ZACATECAS		
	32021	JIMENEZ DEL TEUL ZACATECAS		
	32022	JUAN ALDAMA ZACATECAS		
	32024	LORETO ZACATECAS		
	32025	LUIS MOYA ZACATECAS		
	32026	MAZAPIL ZACATECAS		
	32027	MELCHOR OCAMPO ZACATECAS		
	32029	MIGUEL AUZA ZACATECAS		
	32030	MOMAX ZACATECAS		
	32031	MONTE ESCOBEDO ZACATECAS		
	32032	MORELOS ZACATECAS		
	32036	OJOCALIENTE ZACATECAS		
	32037	PANUCO ZACATECAS		
	32039	RIO GRANDE ZACATECAS		
	32040	SAIN ALTO ZACATECAS		
	32041	EL SALVADOR ZACATECAS		
	32042	SOMBRERETE ZACATECAS		
	32043	SUSTICACAN ZACATECAS		
	32044	TABASCO ZACATECAS		
	32046	TEPETONGO ZACATECAS		
	32049	VALPARAISO ZACATECAS		
	32050	VETAGRANDE ZACATECAS		
	32051	VILLA DE COS ZACATECAS		
	32055	VILLANUEVA ZACATECAS		
	32056	ZACATECAS ZACATECAS		
	32057	TRANCOSO ZACATECAS		

México, Distrito Federal, a 9 de mayo de 2014.- El Subsecretario de Comunicaciones, **José Ignacio Peralta Sánchez**.- Rúbrica.

DIARIO OFICIAL DE LA FEDERACIÓN

ALEJANDRO LÓPEZ GONZÁLEZ, *Director General Adjunto*

Río Amazonas No. 62, Col. Cuauhtémoc, C.P. 06500, México, D.F., Secretaría de Gobernación

Tel. 5093-3200, donde podrá acceder a nuestro menú de servicios

Dirección electrónica: www.dof.gob.mx

Impreso en Talleres Gráficos de México-México



130514-12.00